

СПОК «ЕЛЕЦКИЙ СТАН»

Сельскохозяйственный потребительский обслуживающий кооператив «Елецкий стан»



399758, Липецкая область, Елецкий район,
с. Аргамач-Пальна, ул. Археологическая, д. 8, кабинет 1
ОГРН: 1164827053115; ИНН: 4807039927; КПП: 480701001
Р/с: 40703810834410005668; БИК: 044525411
к/с: 30101810145250000411

Филиал «Центральный» Банка ВТБ (ПАО) в г. Москва

Председатель кооператива
Иншаков Александр Андреевич
E-mail: inschakow@mail.ru +79046833029, +79205045896

УТВЕРЖДАЮ



Председатель

СПОК «Елецкий стан»

А.А. Иншаков

« » 2022 г.

ДОКУМЕНТАЦИЯ

**о проведении археологического обследования земельных участков
для размещения многоквартирных многоэтажных жилых домов,
магазинов, зданий общественного назначения, объектов инженерной
инфраструктуры на территории по ул. Флотская в Бежицком р-не
г. Брянска (кадастровые номера 32:28:0015301: 10, 11, 14).**

Аргамач-Пальна 2022

Аннотация

В августе 2022 г. экспедицией СПОК «Елецкий стан» проведено археологическое обследование земельных участков для размещения многоквартирных многоэтажных жилых домов, магазинов, зданий общественного назначения, объектов инженерной инфраструктуры на территории по ул. Флотская в Бежицком р-не г. Брянска (кадастровые номера 32:28:0015301: 10, 11, 14). Участки расположены на северной окраине Бежицкого района г. Брянска, к югу от р. Десна. Работы проводились на основании Открытого листа № 1751-2022 от 19 июля 2022 г., выданного на имя Александра Петровича Никитина.

В процессе работ обследована территория общей площадью 20,4 га, заложено 33 шурфа размерами 2х1 м. В ходе исследований на кадастровых участках с номерами 32:28:0015301: 10, 11, 14 археологических находок и признаков объекта археологического наследия не обнаружено.

Ключевые слова: Брянская область, Бежицкий район, г. Брянск, р. Десна.

Оглавление

Введение.....	4
Основная часть.....	6
1. Методика исследования.....	6
2. Физико-географическая характеристика района.....	8
3. История археологического изучения.....	11
4. Описание работ.....	21
Заключение.....	43
Источники и литература	44
Список сокращений	46
Приложения.....	47
Приложение А Таблица координат земельных участков.....	47
Приложение Б Альбом иллюстраций.....	48
Приложение В Копия Открытого листа.....	165
Приложение Г Копия письма из Управления по сохранению историко-культурного наследия Брянской области.....	166

Введение

В августе 2022 г. экспедицией СПОК «Елецкий стан» проведено археологическое обследование земельных участков для размещения многоквартирных многоэтажных жилых домов, магазинов, зданий общественного назначения, объектов инженерной инфраструктуры на территории по ул. Флотская в Бежицком р-не г. Брянска (кадастровые номера 32:28:0015301: 10, 11, 14) (рис. 2-7). Согласно материалам, предоставленным заказчиком, необходимо было провести исследования на участке, где предполагается строительство многоквартирных многоэтажных жилых домов, магазинов, зданий общественного назначения, объектов инженерной инфраструктуры для установления наличия или отсутствия объектов археологического наследия.

Заказчиком 1 работ является Общество с ограниченной ответственностью «Специализированный застройщик «Группа компаний Надежда» (ООО «Специализированный застройщик «ГК Надежда»), в лице генерального директора Гавричкова Евгения Александровича и заказчиком 2 является Общество с ограниченной ответственностью Специализированный застройщик «Брянская строительная компания» (ООО СЗ «БСК»), в лице директора Ковалева Сергея Николаевича.

Научно-исследовательские археологические работы проводились на основании Открытого листа № 1751-2022 от 19 июля 2022 г., выданного на имя Александра Петровича Никитина и договора №39-22СП между ООО «Специализированный застройщик «ГК Надежда», ООО СЗ «БСК» и СПОК «Елецкий стан».

Работы осуществлялись в соответствии со следующими нормативно правовыми актами и документами:

— Федеральным законом от 25 июня 2002 г. № 73-ФЗ «Об объектах культурного наследия (памятниках истории и культуры) народов Российской Федерации»;

— постановлением Правительства Российской Федерации от 26 апреля 2008г. № 315 «Об утверждении Положения о зонах охраны объектов культурного наследия (памятников истории и культуры) народов Российской Федерации»;

— постановлением Правительства Российской Федерации от 15 июля 2009 г. «Об утверждении Положения государственной историко-культурной экспертизе»;

— приказом Министерства культуры Российской Федерации от 3 октября 2011 г. № 954 «Об утверждении Положения о едином государственном реестре объектов культурного наследия (памятников истории и культуры) народов Российской Федерации»;

— постановлением правительства Российской Федерации от 20 февраля 2014 г. № 127 «Об утверждении правил выдачи, приостановления и прекращения действия разрешений (открытых листов) на проведение работ по выявлению и изучению объектов археологического наследия»;

— законом Брянской области от 26.01.2006 г. (с изменениями 26.04.2021 г. №27-3) «Об объектах культурного наследия (памятниках истории и культуры) в Брянской области»;

— «Положением о порядке проведения археологических полевых работ и составления научной отчетной документации», утвержденным Бюро Отделения историко-филологических наук Российской Академии Наук от 20 июня 2018 г. №32;

— Сводом реставрационных правил «Рекомендации по проведению научно-исследовательских, изыскательских, проектных и производственных работ, направленных на сохранение объектов культурного наследия (памятников истории и культуры) народов Российской Федерации» (СРП-2007, 4-я редакция), рекомендованных к применению Министерством культуры Российской Федерации циркулярным письмом от 11 января 2012 г. № 3-01-39/10-К4.

Основная часть

1 Методика исследований

Научно-исследовательские археологические работы производились в соответствии с методическими указаниями и требованиями ИА РАН к Открытому листу («Положение о порядке проведения археологических полевых работ и составления научной отчетной документации» (утверждено постановлением Отделения историко-филологических наук Российской академии наук от 20 июня 2018 г. №32).

Выполнялись следующие виды работ.

1. Ознакомление с историческими, архивными и музейными материалами, касающимися памятника в целом и конкретно участка исследования

2. Археологическая разведка – проведение на поверхности земли или под водой научных исследований объектов археологического наследия без осуществления земляных работ либо с осуществлением локальных земляных работ с общей площадью раскопов не более 20 квадратных метров на каждом объекте археологического наследия с исследованием культурного слоя путем заложения шурфов или без такового, в том числе с полным или частичным изъятием археологических предметов из раскопов, в целях выявления объектов археологического наследия, уточнения сведений о них или планирования мероприятий по обеспечению их сохранности (*ФЗ-73. Ст.45. п.7.3; СРП. 2007.2*).

3. Чертежные работы: вычерчивание профилей шурфа. Для всех находок фиксировалось точное планиграфическое и стратиграфическое положение.

4. Фотофиксация этапов работ: процесса исследования слоя и объектов, основания пластов, материкового основания и профилей участков раскопов;

5. Камеральные работы: промывка и шифровка керамических и остеологических материалов, составление описей индивидуальных находок и массового материала, реставрация, фотографирование и прорисовка находок, параллельно раскопкам осуществлялась промывка и шифровка находок, их камеральная обработка и составление описей.

6. Отчетные работы: подготовка текста отчета по итогам археологических исследований, анализ находок, подготовка и компоновка иллюстраций.

На участке обследования было заложено 33 шурфа, размерами 2х1 м. Все этапы разработки шурфов фиксировались фотографически. Фотографировалось место заложения, дневная поверхность на месте заложения с разметкой, вид шурфов после вскрытия гумусового горизонта и зачистки по матерiku, стенки шурфов. В случае отсутствия признаков объекта археологического наследия фиксировалась одна, наиболее выразительная с точки зрения стратиграфии стенка шурфа. В случае обнаружения признаков культурного слоя вычерчивались все четыре стенки. При отсутствии таковых признаков графотация стенок не проводилась. После окончания работ шурфы были засыпаны.

Шурфы были ориентированы по сторонам света. Вскрытие велось горизонтальными зачистками по пластам в 20 см. Сначала снимался дерн, затем – гумусный горизонт, который тщательно просматривался на предмет наличия археологического материала. При расчистке гумусного слоя велся полевой дневник, куда заносились все необходимые наблюдения. Высоты определялись с помощью нивелира. После того как шурфы были пройдены до материка, зачищалось и фиксировалось дно и четыре стенки.

Осуществлялась привязка шурфов в системе глобального позиционирования с помощью портативного прибора GPS (Garmin GPSmap 60CSx, система координат WGS-84). Географические координаты определялись с точностью до 0,01".

2 Физико-географическая характеристика района

Брянская область расположена в центральной части Восточной Европы. Поверхность области представляет собой в основном равнину с общим наклоном к юго-западу. Здесь сочетаются возвышенные сильно расчлененные эрозионные равнины (западная часть Среднерусской и южная часть Смоленской возвышенностей) и плоские моренно-зандровые равнины Приднепровской низменности. Ландшафты смешанных лесов и полесья. Климат умеренно-континентальный. Это район северной окраины Деснинско-Болвинской средневисотной моренно-зандрово-эрозионной равнины на размытом каменноугольном и мезозойском основании юго-западного крыла Московской синеклизы. Реки Брянской области принадлежат бассейну Днепра. Наиболее крупная – левый приток Днепра – Десна с притоками Болва, Навля, Нерусса, Судость и др. На западе протекают Ипуть и Беседь – притоки р. Сож. Преобладают подзолистые, дерново-подзолистые и серые лесные почвы. В опольях (в т.ч. в Брянском) распространены наиболее плодородные суглинистые серые лесные почвы, на западной окраине Среднерусской возвышенности – темно-серые и серые лесные почвы, а также оподзоленные черноземы. Подзолистые почвы распространены преимущественно на зандровых равнинах, там же встречаются дерново-подзолистые-глеевые почвы. В долине рек Десны – дерново-аллювиальные почвы (Природа..., 2012).

В орографическом отношении долина Десны является частью Приднепровской низменности. Морфологическими особенностями долины являются асимметрия и значительная ширина (до 40 км). Ширина поймы достигает 5 км, высота изменяется в пределах 1,5 - 5,0 м над меженным урезом реки и в целом уменьшается вниз по течению. Пойма двусторонняя (реже односторонняя) сегментно-гривистая, сложена песчано-супесчаными, супесчано-суглинистыми отложениями, что определяет свободные условия развития русловых деформаций и формирование преимущественно меандрирующего широкопойменного русла. Положение и морфология долины,

морфодинамические типы русла Десны в значительной степени определяются тектоническими особенностями территории.

Ландшафтно-гидрологические условия. Местность равнинная. Поверхность равнины грядово-холмистая, расчленена долинами рек, глубокими (до 10 м) оврагами, балками и промоинами. Высота гряд и холмов 20-60 м. Гребни гряд широкие, вершины холмов округлые, склоны пологие. Понижения между холмами плоские, нередко заболоченные. Долины небольших рек узкие (0,3-1 км), обычно с пологими (до 8°) склонами. Долина реки Десны шириной от 0,7 до 4 км. Склоны долины до устья р. Ветьмы низкие и пологие, ниже устья левый склон, болотистый и поросший лесом; правый - очень высокий (до 8 м), открытый. Грунты преобладают песчаные, супесчаные, в долинах рек - песчаногалечниковые. Грунтовые воды в долинах рек залегают на глубине 1-3 м, на склонах холмов и гряд - до 15 м.

Река Десна имеет преобладающую ширину 20-50 м, глубину 1,2-3,5 м; скорость течения 0,2-0,4 м/с. Дно, в основном, песчаное, берега преимущественно низкие и пологие, местами обрывистые (высота 2-20 м). Пойма на всем протяжении заболочена, поросла луговой растительностью и кустарниками. Остальные реки небольшие (ширина до 10 м, глубина до 1 м). Дно рек песчаное, реки замерзают, как правило, в конце ноября - начале декабря (толщина льда 40-50 см), вскрываются в конце марта. Весенний ледоход бывает лишь на наиболее крупных реках, а на малых реках лед тает на месте. Максимальный подъем уровня воды в реках (на 1,5-3 м выше меженного) бывает в первой половине апреля и сопровождается разливом рек в течение 8-15 дней. Кратковременные дождевые паводки летом вызывают подъем уровня воды в реках на 0,5-1,5 м. Межень длится с июля по сентябрь.

Климатические условия. Климат умеренный континентальный. Зима (середина ноября - конец марта) умеренно мягкая, преимущественно с облачной погодой. Небольшие морозы часто сменяются оттепелями. Осадки выпадают преимущественно в виде снега. Устойчивый снежный покров (толщина 30-50 см) устанавливается в начале декабря. Ежемесячно бывает в середине 6-9 дней

с метелями. Грунты промерзают на глубину 0,6-0,8 м. Относительная влажность воздуха 84-88%. Весна (конец марта - конец мая) умеренно теплая, с неустойчивой погодой, частыми похолоданиями. Осадки выпадают в виде дождей, иногда в виде мокрого снега. Устойчивый снежный покров разрушается в начале апреля. Лето (конец мая - конец августа) теплое. Преобладающая температура воздуха днем - 9-22°C. Летом выпадает наибольшее количество осадков. Идут кратковременные ливни, нередко с градами (8 дней с грозой в месяц). Относительная влажность воздуха - 68-76%. Осень (конец августа - середина ноября) в первой половине сезона умеренно теплая, с малооблачной, во второй половине сезона прохладная, с пасмурной дождевой погодой. Осадки выпадают в виде затяжных морозящих дождей; в середине октября возможны снегопады. Ежемесячно бывает 4-6 дней с туманом. Ветры в течение года преимущественно юго-западные; зимой нередко юго-восточные и южные ветры, летом - западные, преобладающая скорость ветра 3-5 м/с.

Участок проведения работ располагается в Бежицком районе г. Брянска по ул. Флотская находится в пойменной, местами затопленной части правого берега р. Десна, в 40-350 м к северу от реки, возвышаясь над её уровнем на 3-5 м.

3 История археологического изучения района

Археологическое изучение территории современной Брянской области началось во 2-й пол. XIX в. Первая сводка памятников, составленная на основе опросных листов, была опубликована в 1884 г. Н.П. Горожанским. Позднее подобные сводки подготовили П.С. Уварова и Д.Я. Самоквасов.

Исследование палеолитических стоянок проводили П.П. Ефименко, М.В. Воеводский, В.А. Городцов, К.М. Поликарпович, В.Д. Будько, Л.В. Грехова, Ф.М. Заверняев, Л.М. Тарасов.

Памятники мезолита изучали М.В. Воеводский, Ф.М. Заверняев, В.П. Левенок, В.А. Падин, А.С. Смирнов, А.Н. Сорокин.

Первые данные о неолите получены на территории Брянской обл. еще в начале XX в., но целенаправленные исследования начались лишь в конце 1920-х гг. Обширные разведки и раскопки Деснинской экспедиции позволили М.В. Воеводскому выделить и достаточно подробно описать деснинско-сожскую культурную общность или культуру. Позднее неолитические памятники в бассейне Десны исследовали М.Е. Фосс, И.Г. Розенфельдт, В.П. Левенок, Ф.М. Заверняев, И.И. Артеменко и др. В 80-е гг. исследования неолита вела Деснинская экспедиция ИА под рук. А.С. Смирнова.

Первые сведения о бронзовом веке на территории Брянской области получили Т.С. Пассек и Б.А. Латынин в 20-х гг. XX в. Позднее памятники бронзового века изучали В.В. Кропоткин, работавший в Деснинской и Лесостепной экспедициях ИИМК, затем Ф.М. Заверняев и В.А. Падин. Большой вклад в изучение основных культур бронзового века Приднепровья внес И.И. Артеменко.

Памятники раннего железного века впервые они стали объектом внимания археологов в конце XIX века. После Великой Отечественной войны начались их систематические раскопки под руководством Л.В. Артишевской, М.В. Воеводского, Е.И. Горюновой, Ф.М. Заверняева, В.П. Левенка, О.Н. Мельниковской, В.А. Падина, Б.А. Рыбакова, П.И. Третьякова.

Среди раскопок памятников славяно-русского времени отметим изучение древних городов Вщижа, Трубчевска, Брянска и др., а также сельских поселений.

В 1970–1980 гг. в связи с составлением Свода памятников истории и культуры Брянской области сотрудниками Института Археологии А.В. Кашкиным, В.И. Кулаковым, Г.Н. Прониным, А.С. Смирновым, А.А. Узяновым проведены целенаправленные обследования, в ходе которых проверены литературные и архивные сведения о большинстве зафиксированных памятников, открыто значительное количество новых объектов.

С 1981 г. активные полевые исследования начинает экспедиция исторического факультета Брянского государственного педагогического университета под руководством Е.А. Шинакова. Во второй половине 80-х гг. на базе этой экспедиции работало уже несколько отрядов — «Курганный» (В.Н. Гурьянов), Стародубский (Н.Е. Ющенко), Севский (В.В. Зайцев), Почепский (Ю.В. Неменок, Ю.И. Слюнченко), Брянский (В.В. Зайцев) (Археологическая карта. Брянская область, 1993).

В последние годы большинство археологических работ на территории Брянской области носят характер охранных, особенно активно изучались участки реконструкции магистральных трубопроводов.

Земли Брянского ополя, на которых возник древнерусский город — это район раннего, длительного и интенсивного заселения. Ополе осваивалось человеком еще с мустьерской эпохи и сам генезис возникновения ополя связан как с совокупностью природных процессов и явлений, так и с хозяйственной деятельностью человека. Не была исключением и территория, занятая городом Брянском в его современных границах. Здесь по данным различных исследователей насчитывается свыше трех десятков археологических памятников различных эпох, от палеолита до позднего средневековья. Значительная часть из них находится в Бежицком районе, часть памятников ныне утрачена.

Бежицкий район города Брянска возник как населённый пункт в середине 1860-х годов при строительстве Орловско-Витебской железной дороги;

первоначально назывался Губонино (по фамилии промышленника и землевладельца П.И. Губонина). Движение по железной дороге было открыто в 1868 году: железнодорожная станция первоначально называлась Бежицкая или Бежица - по соседнему селу Бѣжичи, в конце XIX века переименована в станцию Болва по одноимённой реке.

В 1873 году в Бежице был основан Брянский рельсопрокатный, железоделательный, сталелитейный и механический завод (так называемый «Брянский завод», ныне ОАО «Брянский машиностроительный завод»). В 1925 году Бежица получила статус города; с 1921 по 1929 годы - центр Бежицкого уезда в составе Брянской губернии; в 1929-1956 - город областного подчинения. В 1934 году в черту г. Бежицы были включены пригородные населённые пункты (Чайковичи, Бежичи, Бордовичи, Городище), что сделало Бежицу крупнейшим по площади городом на территории современной Брянской области (около 150 км²). С 1936 по 1943 год город назывался Орджоникидзеград. Это название до сих пор носит железнодорожная станция.

2 июня 1956 года в соответствии с Указом Президиума Верховного Совета РСФСР произошло объединение городов Брянска и Бежицы в один город. В городе Брянске появился новый административный район - Бежицкий, который был и остается крупнейшим городским районом по площади и по населению.

На территории Бежицкого района располагается ряд памятников археологии.

Стоянка Лысая гора была расположена у г. Бежица (с 1956 года – Бежицкий район г.Брянска), в пойме левого берега р.Десны, на восточной стороне песчаного останца на высоте 6 м над уровнем реки. Уже в 50-ые гг. стоянка была сильно разрушена. С поверхности собраны кремневые изделия (пластины, наконечники стрел, резцы, скребки) свидерской культуры эпохи мезолита. Памятник неоднократно посещался А.К. Амброзом (Амброз, № 1250. С.10-11) и Ф.М. Заверняевым (Заверняев, 1957. С.64). В 1955 году стоянка уни-

чтожена заводом при добыче песка и на её месте образовалось озеро. В настоящее время установить место нахождения стоянки не представляется возможным.

В архивах Ф.М. Заверняева сохранились упоминания стоянки у оз. Орлик, однако достоверные данные о её местоположении отсутствуют. В краеведческой литературе есть упоминания о существовании в Бежице курганного могильника эпохи бронзы, из которого происходят бронзовый наконечник копья и боевой топор. Курганы были разрушены в послевоенные годы при расширении территории Брянского машиностроительного завода. Находки переданы в Брянский краеведческий музей (Кизимова, 1996. С.7-8; Поляков, Чубур, 2013).

Стоянка в урочище «Жмурин Сад» (Старая водная станция) на небольшом останце в пойме левого берега Десны, разрушаемом рекой. Высота останца около 4 м. Собраны фрагменты керамики эпохи бронзы и обломок шлифованного каменного топора, а также керамика начала I тыс. н.э. (Амброз, № 1250. С.11). С момента обследования А.К. Амброзом стоянка не обследовалась.

Стоянка Бордовичи расположена на северо-западной окраине Бежицкого района, на левом берегу Десны к югу от железнодорожной станции Бордовичи, на берегу высохшей старицы Десны, на пашне. В подъемном материале встречена керамика эпохи бронзы. Стоянка обследована А.К. Амброзом в 1955 г. и с тех пор не обследовалась (Амброз, № 1250. С.9).

Селище Бордовичи расположено на северной окраине бывшего пос. Бордовичи. Занимает участок надпойменной террасы правого берега р.Десны и левого берега р. Рудка. Собраны фрагменты керамики роменской культуры. Памятник поврежден при строительстве Бордовичского водозабора. Памятник обнаружили и обследовали Е.А. Шмидт и Ф.М. Заверняев в 1958 г., (Шмидт, Заверняев, 1959. С.218-219).

Городище Торфель располагалось на мысу надпойменной террасы левого берега Десны на территории нынешнего стального завода. В 1935-1937 гг. было почти полностью раскопано сотрудником Смоленского музея Е.А. Калитиной.

Коллекция утрачена в годы Великой Отечественной войны. Изучены жилища, литейные мастерские, полученный материал относится к юхновской культуре (Горюнова, 1950. С.148-156).

Селище Белокаменка расположено на северо-западной окраине города, к востоку от объездной дороги, в 0,2 км к северу от бывшего п. Белокаменка, на второй надпойменной террасе правого берега р. Десны (пруд Орлик – 4). Селище тянется на 1 км с запада на восток. В прибрежной части исследовано 120 кв. м. Получены материалы I тысячелетия нашей эры, а также материалы роменского и древнерусского времени: остатки полуземляночных жилищ, железные ножи, стеклянные браслеты, керамика XI-XIII веков. Селище обнаружил и исследовал в 1955 и 1956 годах А.К. Амброз (Амброз, № 1250, № 1334), в 1958 году обследовал Ф.М. Заверняев (Заверняев, № 1731).

Городище Бежичи расположено на северо-западной окраине города, на юго-западной окраине Бежицкого района города Брянска, на территории бывшего с.Бежичи, на мысу правого коренного берега р.Десны, в 0,07 км к северу от ул. Делегатской и в 0,08 км к западу от ул. Каманина. Мыс вытянут с юга на север, обрезан с востока и запада оврагами. Площадка овальная размером 110 на 46 м, её северная часть ниже основной на 2 м. Южная половина площадки занята кладбищем, на валу в XVIII в. построена Троицкая церковь. С площадки собраны обломки керамики и глиняных грузил юхновской культуры. Городище известно с конца XIX в., впервые упомянуто в списках Н.П. Горожанского (Горожанский, 1884. С.46). Обследовал в 1955 году А.К. Амброз (Амброз, № 1250), в 1958 году обследовал Ф.М. Заверняев (Заверняев, № 1731), в 1974 году обследовал А.С. Смирнов, им был снят план памятника (Смирнов, № 5291).

Селище Бежичи расположено к северо-западу от городища и отделено от него оврагом. Селище расположено на мысу правого коренного берега р. Десны, мыс вытянут с юго-запада на северо-восток, его размеры 200 на 90 м. Подъемный материал представлен фрагментами керамики древнерусского времени XI – XIII вв. Площадка селища занята жилым домом, детским садом № 58 «Смородинка» и производственным зданием компании «Метаком», в юго-

западной части расположен магазин «Фрегат». Селище было известно Ф.М. Заверняеву, но в отчеты им включено не было. В отчете А.К. Амброза за 1955 г. упоминается о находках фрагментов керамики к западу от городища, «где река близко подходит к террасе, на правом берегу ручейка, впадающего в Десну» (Амброз, № 1250. С.10). В 2018 г. археологические наблюдения за строительством пристройки к магазину на селище Бежичи проводил Е.А. Шинаков (Шинаков, № 59797).

Селище Бежичи 2 расположено на юго-западе Бежицкого района г. Брянска на правом берегу р. Десны, к северо-западу от селища Бежичи. Площадка селища имеет подпрямоугольную форму, вытянута длинной осью по линии СВ-ЮЗ, длинна по линии северо-восток – юго-запад примерно 300 м по линии запад-восток 225-230 м, Площадка ограничена с востока и запада оврагами глубиной 4-5 м, с севера р. Десна. Высота площадки селища над урезом воды в р. Десна 6-10 м. В настоящее время большая часть площадки селища застроена жилыми и общественными зданиями: в юго-восточной части селища расположены школа и Дом культуры, по территории селища проходит 1-й переулок Демьяна Бедного. Памятник впервые был обнаружен и обследован Е.А. Шинаковым в 1998 г., обследован им же в 1999 году (Шинаков, №№ 22193, 24168) и исследован А.М. Фатьковым в 2009 году (Фатьков, № 37363).

Селище Первомайское расположено в западной части города, на современной ул. Флотской, на западной окраине бывшего поселка Первомайский, «между двумя оврагами к востоку от текущего в Десну ручейка». Собраны фрагменты неопределимой лепной керамики, отнесенной к первой половине – середине I тыс. н.э. Памятник обнаружил А.К. Амброз в 1955 г., обследовали Е.А. Шмидт и Ф.М. Заверняев в 1958 г., а также В.Н. Гурьянов и Г.П. Поляков в 1993 г. (Амброз, № 1250. С.10; Шмидт, Заверняев, 1959. С.218; Гурьянов, 1997. С.23).

В 2004 году несколько стоянок на территории Бежицкого района обследовал А.А. Чубур. Им были обследованы стоянка эпохи мезолита и бронзы на

ул. Виноградова на северо-восточной окраине района и стоянка эпохи бронзы в устье р.Болвы (Чубур, № 24662).

Крупный комплекс древнерусского времени находится на правом берегу р.Десны в южной части Бежицкого района – городище и примыкающие к нему несколько селищ в урочище Чашин Курган (Гурьянов, 1997. С. 24-25).

Городище Чашин Курган 1. Расположено в южной части Бежицкого района на правобережье р.Десны, в 0,05 км к северу от кладбища бывшего с.Городище, в урочище Чашин Курган. Занимает мыс коренной правобережной террасы р.Десны напротив устья р.Болва (крупнейший левый приток Десны). Мыс вытянут с запада на восток. Городище двухплощадочное. Большая площадка округлая размером 92 на 66 м, высота от подошвы 18 м. С напольной стороны ограничена полукольцевым валом высотой 5 и шириной 14 м и рвом глубиной 3 м и шириной 12 м. С востока к большой площадке примыкает малая размером 32 на 34 м, расположенная несколько ниже. Она ограничена двумя дуговидными валами и рвом между ними.

Городище известно с XIX века, впервые упомянуто в списках Н.П. Горожанского (Горожанский, 1884. С.46). В 1894 г. оно было обследовано членами Орловской ученой архивной комиссии Ф.Ф. Похвалинским и В.А. Казанским. Первое описание городища сделано В.А. Казанским, он также приводит сведения о раскопках на городище, произведенных крестьянином – кладоискателем Морозовым в 1893 г., которые были остановлены полицией (Казанский, 1895. С.1-15). В 1948 г. городище обследовал Ф.М. Заверняев (Заверняев, № 201), в 1955 г. – А.К. Амброз (Амброз, № 1250). В 1967 г. Ф.М. Заверняев снова обследовал городище «Чашин Курган» (Заверняев, № 3577). В 1973г. городище обследовал сотрудник Института археологии А.С. Смирнов, им был снят план городища (Смирнов, № 5051). В 2016 г. Е.А. Шинаковым было исследовано городище «Чашин Курган» и сделан разрез вала (Шинаков, № 57679).

Селище Чашин Курган 2. Селище начинается сразу же за валом и рвом городища «Чашин Курган 1» и тянется в юго-западном направлении по той же

террасе. Поверхность засажена деревьями, южная часть занята современным кладбищем.

Селище впервые обнаружил в 1924 г. С.С. Деев, обследовал А.К. Амброз в 1955 г. (Амброз, № 1250), исследовал Ф.М. Заверняев в 1976 – 1979 гг. Им было вскрыто 430 кв. м культурного слоя толщиной от 0,3 до 1 м, обнаружены жилища и остатки производственных сооружений – домницы и гончарного горна. Многочисленны находки орудий труда, бытовых вещей и украшений, которые датируются X – серединой XII вв. Селище «Чашин Курган 2» вероятно являлось остатками посада древнерусского Брянска (Заверняев, №№ 6344, 6800, 7351, 7939). По мнению Г.П. Полякова селище «Чашин Курган 2» являлось остатками окольного города (Поляков, 1995. С.123-127).

Селище Чашин Курган 3. Расположено в 0,08 км к востоку от городища «Чашин Курган 1», на останце правобережной террасы р. Десна, в устье оврага. Останец овальный 80 на 40 м, высота над поймой 11 м. Культурный слой мощностью до 0,5 м содержит фрагменты керамики начала и середины I тыс. н.э., роменской и древнерусской.

Памятник обнаружил Ф.М. Заверняев в 1952 г., обследовали А.К. Амброз в 1955 г., Ф.М. Заверняев в 1967 г., А.С. Смирнов в 1973 г. (им был снят план селища) и В.Н. Гурьянов в 1993 г. (Амброз, № 1250; Заверняев, № 3577; Смирнов, № 5051; Гурьянов, № 18177).

Селище Чашин Курган 4. Расположено на северо-восточной окраине бывшей деревни Городище, к востоку и юго-востоку от селища «Чашин Курган 3», за оврагом. Занимает часть правобережной террасы р. Десны между двумя оврагами. Размеры по линии северо-запад – юго-восток 250 м, по линии северо-восток – юго-запад 130 м. Высота над уровнем реки 18 – 30 м. Поверхность занята садовыми участками и жилыми домами. Подъемный материал распространен на площади не менее 1 га и представлен лепной керамикой начала и середины I тыс. н.э. и круговой древнерусской.

Памятник обследовали А.К. Амброз в 1955 г., Ф.М. Заверняев в 1976 г., и В.Н. Гурьянов в 1993 г., им и Е.А. Шинаковым был снят план селища (Амброз, № 1250; Заверняев, № 6344; Гурьянов, № 18177).

Селище Чашин Курган 5. Расположено на северной окраине бывшей деревни Городище, к югу и юго-востоку от городища «Чашин Курган 1», за оврагом, на его правом берегу у истока. Площадка с северо-запада ограничена оврагом. Размеры по линии запад – восток 100 м, по линии северо-восток – юго-запад 200 м. Высота над уровнем реки 10 – 30 м. Поверхность занята садовыми участками и жилыми домами. Культурный слой частично разрушен при terracing склонов под огороды. Подъемный материал представлен круговой древнерусской керамикой XI - XIII вв.

Памятник обнаружил и обследовал Ф.М. Заверняев в 1976 г., обследовал В.Н. Гурьянов в 1993 г., им и Е.А. Шинаковым был снят план селища (Заверняев, № 6344; Гурьянов, № 18177).

В 2016 году обследование всех селищ в урочище «Чашин Курган» провел Е.А. Шинаков, на селище «Чашин Курган 3» им был заложен шурф, давший материалы начала и середины I тыс. н.э., роменской культуры и древнерусского времени (Шинаков, № 57680).

В 2018 году им же проведены разведки в зоне строительства нового микрорайона «ДеснаГрад» в пойме правого берега р. Десны по ул. Флотской, памятников археологии обнаружено не было (Шинаков, № 59800; № 61449).

В 2019 г. Е.А. Шинаковым была проведена археологическая разведка на земельном участке по адресу: г. Брянск, Бежицкий район, пер. 2-й Демьяна Бедного, д. № 14, расположенном примерно в 170 м к западу от селища Бежичи 2. Культурный слой, археологические объекты и артефакты не обнаружены (Шинаков, б/н).

В 2020 году М.В. Ивашов в ходе разведок в пойме правого берега р. Десна на прирусловом участке поймы правого берега реки Десны в г. Брянске от Бордовичского водозабора до моста по ул. Литейной на территории прове-

дения работ по мероприятию: «Расчистка реки Десна в пределах города Брянска» (1-этап) обнаружил и обследовал поселение Бордовичи 2, относящееся к лебедовской культуре рубежа бронзового и раннего железного века (конец II – начало I тыс. до н.э.) и к эпохе Древней Руси (XI – XIII вв.) (Ивашов, б/н).

В 2021 году А.В. Зорин проводил археологическую разведку в районе Чашина Кургана на земельном участке по адресу ул. Деснинский спуск, о/д 6, памятники археологии не обнаружены (Зорин, б/н).

Следует отметить, что ближайшим памятником археологии от участка обследования является «Селище Первомайское», расположенное «между двумя оврагами к востоку от текущего в Десну ручейка» на западной окраине поселка. Исходя из описания памятника в отчете А.К. Амброза и иллюстративного материала, который он приложил, нами сделан вывод о том, что данное селище располагается в 500 м юго-западнее участка проведения работ (рис. 8). При обследовании кадастровых участков с номерами 32:28:0015301: 10, 11, 14 «Селище Первомайское» не обнаружено.

4 Описание работ

В августе 2022 г. экспедицией СПОК «Елецкий стан» проведено археологическое обследование земельных участков для размещения многоквартирных многоэтажных жилых домов, магазинов, зданий общественного назначения, объектов инженерной инфраструктуры на территории по ул. Флотская в Бежицком р-не г. Брянска (кадастровые номера 32:28:0015301: 10, 11, 14) (рис. 2-7). Согласно материалам, предоставленным заказчиком, необходимо было провести исследования на участке, где предполагается строительство многоквартирных многоэтажных жилых домов, магазинов, зданий общественного назначения, объектов инженерной инфраструктуры для установления наличия или отсутствия объектов археологического наследия.

Участок проведения работ располагается в Бежицком районе г. Брянска по ул. Флотская и находится в пойменной, местами затопленной части правого берега р. Десна, в 40-350 м к северу от реки, возвышаясь над её уровнем на 2-4 м.

На момент производства работ участок обследования представляет собой территорию, которая задернована, местами поросла редкими деревьями и кустарниками, имеются заводнённые и заболоченные участки, а также пересекается грунтовыми дорогами.

Полевой этап работ начинался с осмотра местности на предмет читаемых в рельефе объектов археологического наследия – курганов, валов, рвов, площадок и т.п. Осмотр сопровождался ее фотофиксацией (рис. 9-46). Осуществлялась привязка шурфа в системе глобального позиционирования с помощью портативного прибора GPS (Garmin GPSmap 60CSx, система координат WGS-84).

После визуального осмотра было заложено 33 шурфа.

Шурф 1 (рис. 51-54) размерами 2х1 м. Он расположен на 170 м к северу от дома №143А по ул. Флотская и в 300 м к югу от правого берега р. Десна. Шурф ориентирован по сторонам света. Его GPS-координаты: N53°17'44.9484" E34°16'25.8168". После зачистки по матерiku был сделан контрольный прокоп.

С его учетом шурф пройден на глубину 1,45 м.

При исследовании выявлена следующая стратиграфия:

0-0,05 м – дерн;

0,05-0,25 м – темно-серая гумусированная супесь;

0,25-0,7 м – светло-коричневая гумусированная супесь с прослойками темно-серой гумусированной супеси;

0,7-0,9 м – темно-серая гумусированная супесь;

0,9-1,2 м – перемес темно-серой гумусированной супеси и светло-коричневой супеси;

С 1,2 м – светло-коричневая супесь (материк).

Археологического материала и следов культурного слоя в шурфе не выявлено. Шурф засыпан.

Шурф 2 (рис. 55-58) размерами 2х1 м. Он расположен на 265 м к северо-западу от дома №143А по ул. Флотская и в 195 м к югу от правого берега р. Десна. Шурф ориентирован по сторонам света. Его GPS-координаты: N53°17'48.6456" E34°16'19.8120". После зачистки по матерiku был сделан контрольный прокоп. С его учетом шурф пройден на глубину 1,05 м.

Северная стенка. Поверхность участка представляет собой ровную задернованную поверхность (мощность до 0,05 м). По борту наблюдается следующая стратиграфия. Верхний слой – темно-серая гумусированная супесь мощностью 0,25 м. Его подстилает слой светло-коричневой гумусированной супеси, мощностью 0,15 м. Далее идет темно-серая гумусированная супесь, мощностью 0,1 м. Его подстилает слой темно-серой гумусированной супеси с включениями светло-коричневой супеси. Нижний слой – материк – светло-коричневая супесь.

Восточная стенка. Поверхность участка представляет собой ровную задернованную поверхность (мощность до 0,05 м). По борту наблюдается следующая стратиграфия. Верхний слой – темно-серая гумусированная супесь мощностью 0,25 м. Его подстилает слой светло-коричневой гумусированной супеси, мощностью 0,15 м. Далее идет темно-серая гумусированная супесь,

мощностью 0,1 м. Его подстиляет слой темно-серой гумусированной супеси с включениями светло-коричневой супеси. Нижний слой – материк – светло-коричневая супесь.

Южная стенка. Поверхность участка представляет собой ровную задернованную поверхность (мощность до 0,05 м). По борту наблюдается следующая стратиграфия. Верхний слой – темно-серая гумусированная супесь мощностью 0,25 м. Его подстиляет слой светло-коричневой гумусированной супеси, мощностью 0,15 м. Далее идет темно-серая гумусированная супесь, мощностью 0,1 м. Его подстиляет слой темно-серой гумусированной супеси с включениями светло-коричневой супеси. Нижний слой – материк – светло-коричневая супесь.

Западная стенка. Поверхность участка представляет собой ровную задернованную поверхность (мощность до 0,05 м). По борту наблюдается следующая стратиграфия. Верхний слой – темно-серая гумусированная супесь мощностью 0,25 м. Его подстиляет слой светло-коричневой гумусированной супеси, мощностью 0,15 м. Далее идет темно-серая гумусированная супесь, мощностью 0,1 м. Его подстиляет слой темно-серой гумусированной супеси с включениями светло-коричневой супеси. Нижний слой – материк – светло-коричневая супесь.

Из заполнения шурфа происходит обнаружено 6 фрагментов лепной неорнаментированной керамики киевской культуры: 1 днище (рис. 59. 2), 5 степок (рис. 59. 1,3-5). А также 2 куса глиняной обожженной обмазки (рис. 59. 7,8).

Шурф засыпан

Шурф 3 (рис. 60-70) размерами 2х1 м. Он расположен на 255 м к северо-востоку от дома №143А по ул. Флотская и в 260 м к югу от правого берега р. Десна. Шурф ориентирован по сторонам света. Его GPS-координаты: N53°17'46.7844" E34°16'30.2700". После зачистки по матерiku был сделан контрольный прокоп. С его учетом шурф пройден на глубину 0,85 м.

Северная стенка (рис. 64). Поверхность участка представляет собой ровную задернованную поверхность (мощность до 0,05 м). По борту наблюдается следующая стратиграфия. Верхний слой – темно-серая гумусированная супесь мощностью 0,25 м. Его подстилает слой темно-коричневой гумусированной супеси, мощностью 0,25 м. Его подстилает материк – светло-коричневая супесь.

Восточная стенка (рис. 65). Поверхность участка представляет собой ровную задернованную поверхность (мощность до 0,05 м). По борту наблюдается следующая стратиграфия. Верхний слой – темно-серая гумусированная супесь мощностью 0,25 м. Его подстилает слой темно-коричневой гумусированной супеси, мощностью 0,25 м. Его подстилает материк – светло-коричневая супесь.

Южная стенка (рис. 66). Поверхность участка представляет собой ровную задернованную поверхность (мощность до 0,05 м). По борту наблюдается следующая стратиграфия. Верхний слой – темно-серая гумусированная супесь мощностью 0,25 м. Его подстилает слой темно-коричневой гумусированной супеси, мощностью 0,25 м. Его подстилает материк – светло-коричневая супесь.

Западная стенка (рис. 67). Поверхность участка представляет собой ровную задернованную поверхность (мощность до 0,05 м). По борту наблюдается следующая стратиграфия. Верхний слой – темно-серая гумусированная супесь мощностью 0,25 м. Его подстилает слой темно-коричневой гумусированной супеси, мощностью 0,25 м. Его подстилает материк – светло-коричневая супесь.

В заполнении обнаружено 5 изделий из кремня (рис. 70. 1-5).

Пласт 1 (0-0,2 м). Обнаружен 1 кремневое изделие. Пласт 2 (0,2-0,4 м). Обнаружено 2 кремневых изделия. Пласт 3 (0,4-0,6 м). Обнаружено 2 кремневых изделия. Изделия из кремня имеют широкую дату - мезолит-неолит (IX-V тыс. до н.э.).

Шурф засыпан

Шурф 4 (рис. 71-78) размерами 2х1 м. Он расположен на 285 м к северо-востоку от дома №143А по ул. Флотская и в 260 м к югу от правого берега р. Десна. Шурф ориентирован по сторонам света. Его GPS-координаты: N53°17'46.3308" E34°16'34.5180". В процессе снятия 2 пласта в северо-восточной части шурфа был выявлен объект №1. Шурф пройден на глубину 0,25 м.

Северная стенка (рис. 73). Поверхность участка представляет собой ровную задернованную поверхность (мощность до 0,05 м). По борту наблюдается следующая стратиграфия. Верхний слой –серая гумусированная супесь. В правой части борта его подстилает слой темно-серой гумусированной супеси (объект №1). В левой части – светло-коричневая гумусированная супесь.

Восточная стенка (рис. 74). Поверхность участка представляет собой ровную задернованную поверхность (мощность до 0,05 м). По борту наблюдается следующая стратиграфия. Верхний слой –серая гумусированная супесь. В левой части борта его подстилает слой темно-серой гумусированной супеси (объект №1). В правой части – светло-коричневая гумусированная супесь.

Южная стенка (рис. 75). Поверхность участка представляет собой ровную задернованную поверхность (мощность до 0,05 м). По борту наблюдается следующая стратиграфия. Верхний слой –серая гумусированная супесь. Его подстилает слой светло-коричневой гумусированной супеси.

Западная стенка (рис. 76). Поверхность участка представляет собой ровную задернованную поверхность (мощность до 0,05 м). По борту наблюдается следующая стратиграфия. Верхний слой –серая гумусированная супесь. Его подстилает слой светло-коричневой гумусированной супеси.

Археологических находок не обнаружено. Шурф засыпан

Шурф 5 (рис. 79-86) размерами 2х1 м. Он расположен на 335 м к северо-востоку от дома №143А по ул. Флотская и в 260 м к югу от правого берега р. Десна. Шурф ориентирован по сторонам света. Его GPS-координаты: N53°17'46.0464" E34°16'38.4240". После зачистки по матерiku был сделан контрольный прокоп. С его учетом шурф пройден на глубину 0,8 м.

При исследовании выявлена следующая стратиграфия:

0-0,05 м – дерн;

0,05-0,15 м – серая гумусированная супесь;

0,15-0,3 м – темно-серая гумусированная супесь;

0,3-0,5 м – светло-коричневая гумусированная супесь;

С 1,2 м – светло-коричневая супесь (материк).

Археологического материала и следов культурного слоя в шурфе не выявлено. Шурф засыпан.

Шурф 6 (рис. 87-91) размерами 2х1 м. Он расположен на 280 м к северо-западу от дома №143А по ул. Флотская и в 180 м к югу от правого берега р. Десна. Шурф ориентирован по сторонам света. Его GPS-координаты: N53°17'49.0524" E34°16'17.8068". После зачистки по матерiku был сделан контрольный прокоп. С его учетом шурф пройден на глубину 2 м.

При исследовании выявлена следующая стратиграфия:

0-0,05 м – дерн;

0,05-0,3 м – темно-серая гумусированная супесь;

0,3-1,2 м – светло-коричневая гумусированная супесь с прослойками темно-серой гумусированной супеси;

1,2-1,7 м – светло-коричневая гумусированная супесь;

С 1,7 м – светло-коричневая супесь (материк).

Археологического материала и следов культурного слоя в шурфе не выявлено. Шурф засыпан.

Шурф 7 (рис. 92-100) размерами 2х1 м. Он расположен на 385 м к северо-западу от дома №143А по ул. Флотская и в 50 м к востоку от правого берега р. Десна. Шурф ориентирован по сторонам света. Его GPS-координаты: N53°17'51.5328" E34°16'13.1844". После зачистки по матерiku был сделан контрольный прокоп. С его учетом шурф пройден на глубину 1,3 м.

Северная стенка (рис. 94). Поверхность участка представляет собой ровную задернованную поверхность (мощность до 0,05 м). По борту наблюдается следующая стратиграфия. Верхний слой – темно-серая гумусированная супесь с включениями светло-коричневой гумусированной супеси мощностью 0,4 м.

Его подстилает слой светло-коричневой гумусированной супеси с включениями светло-коричневой гумусированной супеси, мощностью 0,25 м. Далее идет слой темно-серой гумусированной супеси, мощностью 0,15 м. Его подстилает слой светло-коричневый гумусированной супеси, мощностью 0,3 м. Далее идет слой светло-коричневой супеси (материк).

Восточная стенка (рис. 95). Поверхность участка представляет собой ровную задернованную поверхность (мощность до 0,05 м). По борту наблюдается следующая стратиграфия. Верхний слой – темно-серая гумусированная супесь с включениями светло-коричневой гумусированной супеси мощностью 0,4 м. Его подстилает слой светло-коричневой гумусированной супеси с включениями светло-коричневой гумусированной супеси, мощностью 0,25 м. Далее идет слой темно-серой гумусированной супеси, мощностью 0,15 м. Его подстилает слой светло-коричневый гумусированной супеси, мощностью 0,3 м. Далее идет слой светло-коричневой супеси (материк).

Южная стенка (рис. 96). Поверхность участка представляет собой ровную задернованную поверхность (мощность до 0,05 м). По борту наблюдается следующая стратиграфия. Верхний слой – темно-серая гумусированная супесь с включениями светло-коричневой гумусированной супеси мощностью 0,4 м. Его подстилает слой светло-коричневой гумусированной супеси с включениями светло-коричневой гумусированной супеси, мощностью 0,25 м. Далее идет слой темно-серой гумусированной супеси, мощностью 0,15 м. Его подстилает слой светло-коричневый гумусированной супеси, мощностью 0,3 м. Далее идет слой светло-коричневой супеси (материк).

Западная стенка (рис. 97). Поверхность участка представляет собой ровную задернованную поверхность (мощность до 0,05 м). По борту наблюдается следующая стратиграфия. Верхний слой – темно-серая гумусированная супесь с включениями светло-коричневой гумусированной супеси мощностью 0,4 м. Его подстилает слой светло-коричневой гумусированной супеси с включениями светло-коричневой гумусированной супеси, мощностью 0,25 м. Далее

идет слой темно-серой гумусированной супеси, мощностью 0,15 м. Его подстилает слой светло-коричневый гумусированной супеси, мощностью 0,3 м. Далее идет слой светло-коричневой супеси (материк).

В заполнении обнаружено 3 предмета. Это лепная неорнаментированная керамика киевской культуры: 1 венчик (рис. 100. 1), 1 днище (рис. 100. 2). А также стенка красноглиняного гончарного сосуда нового времени с зеленой поливой (рис. 100. 3).

Шурф засыпан

Шурф 8 (рис. 101-104) размерами 2х1 м. Он расположен на 345 м к северо-западу от дома №143А по ул. Флотская и в 105 м к западу от правого берега р. Десна. Шурф ориентирован по сторонам света. Его GPS-координаты: N53°17'50.3304" E34°16'13.6164". После зачистки по матерiku был сделан контрольный прокоп. С его учетом шурф пройден на глубину 2,6 м.

При исследовании выявлена следующая стратиграфия:

0-0,05 м – дерн;

0,05-0,3 м – темно-серая гумусированная супесь;

0,3-2,4 м – светло-коричневая гумусированная супесь с прослойками темно-серой гумусированной супеси;

С 2,4 м – светло-коричневая супесь (материк).

Археологического материала и следов культурного слоя в шурфе не выявлено. Шурф засыпан.

Шурф 9 (рис. 105-115) размерами 2х1 м. Он расположен на 520 м к северо-западу от дома №143А по ул. Флотская и в 70 м к югу от правого берега р. Десна. Шурф ориентирован по сторонам света. Его GPS-координаты: N53°17'52.5984" E34°16'18.4080". После зачистки по матерiku был сделан контрольный прокоп. С его учетом шурф пройден на глубину 0,95 м.

При исследовании выявлена следующая стратиграфия:

0-0,05 м – дерн;

0,05-0,3 м – темно-серая гумусированная супесь;

0,3-0,7 м – темно-коричневая гумусированная супесь;

С 0,7 м – светло-коричневая супесь (материк).

Археологического материала и следов культурного слоя в шурфе не выявлено. Шурф засыпан.

Северная стенка (рис. 109). Поверхность участка представляет собой ровную задернованную поверхность (мощность до 0,05 м). По борту наблюдается следующая стратиграфия. Верхний слой – темно-серая гумусированная супесь мощностью 0,25 м. Его подстилает слой темно-коричневой гумусированной супеси мощностью 0,4 м. Его подстилает слой светло-коричневой супеси (материк).

Восточная стенка (рис. 110). Поверхность участка представляет собой ровную задернованную поверхность (мощность до 0,05 м). По борту наблюдается следующая стратиграфия. Верхний слой – темно-серая гумусированная супесь мощностью 0,25 м. Его подстилает слой темно-коричневой гумусированной супеси мощностью 0,4 м. Его подстилает слой светло-коричневой супеси (материк).

Южная стенка (рис. 111). Поверхность участка представляет собой ровную задернованную поверхность (мощность до 0,05 м). По борту наблюдается следующая стратиграфия. Верхний слой – темно-серая гумусированная супесь мощностью 0,25 м. Его подстилает слой темно-коричневой гумусированной супеси мощностью 0,4 м. Его подстилает слой светло-коричневой супеси (материк).

Западная стенка (рис. 112). Поверхность участка представляет собой ровную задернованную поверхность (мощность до 0,05 м). По борту наблюдается следующая стратиграфия. Верхний слой – темно-серая гумусированная супесь мощностью 0,25 м. Его подстилает слой темно-коричневой гумусированной супеси мощностью 0,4 м. Его подстилает слой светло-коричневой супеси (материк).

В заполнении обнаружено 4 предмета – изделие из кремня эпохи мезолита-неолита (рис. 115. 2-4), 3 фрагмента лепной керамики эпохи неолита (V-IV тыс. до н.э.) (рис. 115. 2-4).

Шурф засыпан.

Шурф 10 (рис. 116-119) размерами 2х1 м. Он расположен на 120 м к северо-западу от дома №2 по ул. А.К. Толстого и в 450 м к югу от правого берега р. Десна. Шурф ориентирован по сторонам света. Его GPS-координаты: N53°17'42.2625" E34°17'05.1510". После зачистки по материку был сделан контрольный прокоп. С его учетом шурф пройден на глубину 3,1 м.

При исследовании выявлена следующая стратиграфия:

0-0,05 м – дерн;

0,05-0,4 м – темно-серая гумусированная супесь;

0,4-2,9 м – светло-коричневая гумусированная супесь с прослойками темно-коричневой гумусированной супеси;

С 2,9 м – светло-коричневая супесь (материк).

Археологического материала и следов культурного слоя в шурфе не выявлено. Шурф засыпан.

Шурф 11 (рис. 120-123) размерами 2х1 м. Он расположен на 440 м к северо-западу от дома №143А по ул. Флотская и в 30 м к югу и в 50 м к востоку от правого берега р. Десна. Шурф ориентирован по сторонам света. Его GPS-координаты: N53°17'53.6352" E34°16'14.2428". После зачистки по материку был сделан контрольный прокоп. С его учетом шурф пройден на глубину 1,9 м.

При исследовании выявлена следующая стратиграфия:

0-0,05 м – дерн;

0,05-0,5 м – коричневая гумусированная супесь с прослойками светло-серой гумусированной супеси;

0,5-0,9 м – коричневая гумусированная супесь;

0,9-1,5 м – светло-коричневая гумусированная супесь с прослойками темно-серой гумусированной супеси;

1,5-1,7 м – темно-серая гумусированная супесь;

С 1,7 м – темно-серая супесь (материк).

Археологического материала и следов культурного слоя в шурфе не выявлено. Шурф засыпан.

Шурф 12 (рис. 124-136) размерами 2х1 м. Он расположен на 350 м к северо-западу от дома №143А по ул. Флотская и в 110 м к югу от правого берега р. Десна. Шурф ориентирован по сторонам света. Его GPS-координаты: N53°17'51.1332" E34°16'16.6260". После зачистки по матерiku был сделан контрольный прокоп. С его учетом шурф пройден на глубину 1,25 м.

Северная стенка (рис. 130). Поверхность участка представляет собой ровную задернованную поверхность (мощность до 0,05 м). По борту наблюдается следующая стратиграфия. Верхний слой – темно-серая гумусированная супесь мощностью 0,25 м. Его подстилает слой светло-коричневой гумусированной супеси с прослойками темно-серой гумусированной супеси мощностью 0,4 м. Далее идет слой темно-коричневой гумусированной супеси, мощностью 0,25 м. Его подстилает слой светло-коричневой супеси (материк).

Восточная стенка (рис. 131). Поверхность участка представляет собой ровную задернованную поверхность (мощность до 0,05 м). По борту наблюдается следующая стратиграфия. Верхний слой – темно-серая гумусированная супесь мощностью 0,25 м. Его подстилает слой светло-коричневой гумусированной супеси с прослойками темно-серой гумусированной супеси мощностью 0,4 м. Далее идет слой темно-коричневой гумусированной супеси, мощностью 0,25 м. Его подстилает слой светло-коричневой супеси (материк).

Южная стенка (рис. 132). Поверхность участка представляет собой ровную задернованную поверхность (мощность до 0,05 м). По борту наблюдается следующая стратиграфия. Верхний слой – темно-серая гумусированная супесь мощностью 0,25 м. Его подстилает слой светло-коричневой гумусированной супеси с прослойками темно-серой гумусированной супеси мощностью 0,4 м. Далее идет слой темно-коричневой гумусированной супеси, мощностью 0,25 м. Его подстилает слой светло-коричневой супеси (материк).

Западная стенка (рис. 133). Поверхность участка представляет собой ровную задернованную поверхность (мощность до 0,05 м). По борту наблюдается следующая стратиграфия. Верхний слой – темно-серая гумусированная

супесь мощностью 0,25 м. Его подстилает слой светло-коричневой гумусированной супеси с прослойками темно-серой гумусированной супеси мощностью 0,4 м. Далее идет слой темно-коричневой гумусированной супеси, мощностью 0,25 м. Его подстилает слой светло-коричневой супеси (материк).

В шурфе на уровне пласта 5 (0,8-1,0 м) обнаружено 2 предмета. Это кремневое изделие (нуклеидный обломок) (рис. 136. 2) и обломок глиняного грузила (рис. 136. 1). Кремень относится к эпохе мезолита-неолита (IX-V тыс. до н.э.), а глиняное грузило к киевской культуре.

Шурф засыпан.

Шурф 13 (рис. 137-140) размерами 2х1 м. Он расположен на 390 м к север-северо-западу от дома №143А по ул. Флотская и в 70 м к югу от правого берега р. Десна. Шурф ориентирован по сторонам света. Его GPS-координаты: N53°17'52.8864" E34°16'22.9908". После зачистки по матерiku был сделан контрольный прокоп. С его учетом шурф пройден на глубину 1,3 м.

При исследовании выявлена следующая стратиграфия:

0-0,05 м – дерн;

0,05-0,25 м – коричневая гумусированная супесь;

0,25-0,45 м – коричневая гумусированная супесь с прослойками светло-коричневой гумусированной супеси;

0,45-0,8 м – светло-коричневая гумусированная супесь с прослойками темно-серой гумусированной супеси;

0,8-1,1 м – темно-серая гумусированная супесь;

С 1,1 м – светло-коричневая супесь (материк).

Археологического материала и следов культурного слоя в шурфе не выявлено. Шурф засыпан.

Шурф 14 (рис. 141-144) размерами 2х1 м. Он расположен на 330 м к северо-западу от дома №143А по ул. Флотская и в 125 м к югу от правого берега р. Десна. Шурф ориентирован по сторонам света. Его GPS-координаты: N53°17'50.9748" E34°16'20.6688". После зачистки по матерiku был сделан контрольный прокоп. С его учетом шурф пройден на глубину 1,7 м.

При исследовании выявлена следующая стратиграфия:

0-0,05 м – дерн;

0,05-0,3 м – коричневая гумусированная супесь;

0,3-1,4 м – светло-коричневая гумусированная супесь с прослойками темно-серой гумусированной супеси;

С 1,4 м – светло-коричневая супесь (материк).

Археологического материала и следов культурного слоя в шурфе не выявлено. Шурф засыпан.

Шурф 15 (рис. 145-148) размерами 2х1 м. Он расположен на 200 м к западу от дома №2 по ул. А.К. Толстого и в 515 м к югу от правого берега р. Десна. Шурф ориентирован по сторонам света. Его GPS-координаты: N53°17'39.0190" E34°16'58.4884". После зачистки по матерiku был сделан контрольный прокоп. С его учетом шурф пройден на глубину 1,3 м.

При исследовании выявлена следующая стратиграфия:

0-0,05 м – дерн;

0,05-0,25 м – светло-серая гумусированная супесь;

0,25-0,5 м – темно-серая гумусированная супесь;

0,5-1,1 м - светло-коричневая гумусированная супесь с прослойками темно-серой гумусированной супеси;

С 1,1 м – темно-серая супесь (материк).

Археологического материала и следов культурного слоя в шурфе не выявлено. Шурф засыпан.

Шурф 16 (рис. 149-152) размерами 2х1 м. Он расположен на 220 м к северо-западу от дома №143А по ул. Флотская и в 240 м к югу от правого берега р. Десна. Шурф ориентирован по сторонам света. Его GPS-координаты: N53°17'47.1840" E34°16'19.5348". После зачистки по матерiku был сделан контрольный прокоп. С его учетом шурф пройден на глубину 2,3 м.

При исследовании выявлена следующая стратиграфия:

0-0,05 м – дерн;

0,05-0,3 м – темно-серая гумусированная супесь с включениями светло-

коричневой гумусированной супеси;

0,3-2,1 м – светло-коричневая гумусированная супесь с прослойками темно-серой гумусированной супеси;

С 2,1 м – темно-серая супесь (материк).

Археологического материала и следов культурного слоя в шурфе не выявлено. Шурф засыпан.

Шурф 17 (рис. 153-156) размерами 2х1 м. Он расположен на 415 м к север-северо-востоку от дома №143А по ул. Флотская и в 50 м к югу от правого берега р. Десна. Шурф ориентирован по сторонам света. Его GPS-координаты: N53°17'53.3832" E34°16'26.5512". После зачистки по матерiku был сделан контрольный прокоп. С его учетом шурф пройден на глубину 1,35 м.

При исследовании выявлена следующая стратиграфия:

0-0,05 м – дерн;

0,05-0,4 м – темно-серая гумусированная супесь;

0,4-1,15 м – светло-коричневая гумусированная супесь с прослойками темно-серой гумусированной супеси;

С 1,15 м – темно-серая супесь (материк).

Археологического материала и следов культурного слоя в шурфе не выявлено. Шурф засыпан.

Шурф 18 (рис. 157-160) размерами 2х1 м. Он расположен на 230 м к северо-востоку от дома №143А по ул. Флотская и в 290 м к югу от правого берега р. Десна. Шурф ориентирован по сторонам света. Его GPS-координаты: N53°17'45.3444" E34°16'31.8108". После зачистки по матерiku был сделан контрольный прокоп. С его учетом шурф пройден на глубину 1,1 м.

При исследовании выявлена следующая стратиграфия:

0-0,05 м – дерн;

0,05-0,3 м – темно-серая гумусированная супесь с включениями светло-коричневой гумусированной супеси;

0,3-0,7 м – светло-коричневая гумусированная супесь с прослойками темно-серой гумусированной супеси;

0,7-0,9 м – темно-серая гумусированная супесь;

С 0,9 м – темно-серая супесь (материк).

Археологического материала и следов культурного слоя в шурфе не выявлено. Шурф засыпан.

Шурф 19 (рис. 161-164) размерами 2х1 м. Он расположен на 265 м к северо-востоку от дома №143А по ул. Флотская и в 200 м к югу от правого берега р. Десна. Шурф ориентирован по сторонам света. Его GPS-координаты: N53°17'48.5484" E34°16'25.7088". После зачистки по матерiku был сделан контрольный прокоп. С его учетом шурф пройден на глубину 1,3 м.

При исследовании выявлена следующая стратиграфия:

0-0,05 м – дерн;

0,05-0,2 м – темно-серая гумусированная супесь;

0,2-1 м – светло-коричневая гумусированная супесь с прослойками темно-серой гумусированной супеси;

1-1,3 м – темно-серая гумусированная супесь;

С 1,3 м – темно-серая супесь (материк).

Археологического материала и следов культурного слоя в шурфе не выявлено. Шурф засыпан.

Шурф 20 (рис. 165-168) размерами 2х1 м. Он расположен на 290 м к северо-востоку от дома №143А по ул. Флотская и в 300 м к югу от правого берега р. Десна. Шурф ориентирован по сторонам света. Его GPS-координаты: N53°17'45.1608" E34°16'36.7608". После зачистки по матерiku был сделан контрольный прокоп. С его учетом шурф пройден на глубину 0,8 м.

При исследовании выявлена следующая стратиграфия:

0-0,05 м – дерн;

0,05-0,2 м – темно-серая гумусированная супесь;

0,2-0,3 м – светло-коричневая гумусированная супесь с включениями темно-серой гумусированной супеси;

0,3-0,6 м – темно-серая гумусированная супесь;

С 0,6 м – светло-коричневая супесь (материк).

Археологического материала и следов культурного слоя в шурфе не выявлено. Шурф засыпан.

Шурф 21 (рис. 169-172) размерами 2х1 м. Он расположен на 415 м к северо-востоку от дома №143А по ул. Флотская и в 280 м к югу от правого берега р. Десна. Шурф ориентирован по сторонам света. Его GPS-координаты: N53°17'45.5208" E34°16'43.9824". После зачистки по матерiku был сделан контрольный прокоп. С его учетом шурф пройден на глубину 0,8 м.

При исследовании выявлена следующая стратиграфия:

0-0,05 м – дерн;

0,05-0,2 м – темно-серая гумусированная супесь;

0,2-0,5 м – светло-коричневая гумусированная супесь;

С 0,5 м – светло-коричневая супесь (материк).

Археологического материала и следов культурного слоя в шурфе не выявлено. Шурф засыпан.

Шурф 22 (рис. 173-176) размерами 2х1 м. Он расположен на 350 м к северо-востоку от дома №143А по ул. Флотская и в 230 м к югу от правого берега р. Десна. Шурф ориентирован по сторонам света. Его GPS-координаты: N53°17'47.0688" E34°16'38.2008". После зачистки по матерiku был сделан контрольный прокоп. С его учетом шурф пройден на глубину 0,8 м.

При исследовании выявлена следующая стратиграфия:

0-0,05 м – дерн;

0,05-0,2 м – темно-серая гумусированная супесь;

0,2-0,5 м – светло-коричневая гумусированная супесь;

С 0,5 м – светло-коричневая супесь (материк).

Археологического материала и следов культурного слоя в шурфе не выявлено. Шурф засыпан.

Шурф 23 (рис. 177-180) размерами 2х1 м. Он расположен на 310 м к северо-востоку от дома №143А по ул. Флотская и в 205 м к югу от правого берега р. Десна. Шурф ориентирован по сторонам света. Его GPS-координаты:

N53°17'48.1884" E34°16'32.9160". После зачистки по матерiku был сделан контрольный прокоп. С его учетом шурф пройден на глубину 1,2 м.

При исследовании выявлена следующая стратиграфия:

0-0,05 м – дерн;

0,05-0,2 м – темно-серая гумусированная супесь;

0,2-0,4 м – светло-коричневая гумусированная супесь с прослойками темно-серой гумусированной супеси;

0,4-0,5 м – темно-серая гумусированная супесь с включениями светло-коричневой гумусированной супеси;

0,5-0,8 м – коричневая гумусированная супесь;

С 0,8 м – темно-серая супесь (материк).

Археологического материала и следов культурного слоя в шурфе не выявлено. Шурф засыпан.

Шурф 24 (рис. 181-184) размерами 2х1 м. Он расположен на 420 м к северо-востоку от дома №143А по ул. Флотская и в 100 м к югу от правого берега р. Десна. Шурф ориентирован по сторонам света. Его GPS-координаты: N53°17'51.5616" E34°16'34.7160". После зачистки по матерiku был сделан контрольный прокоп. С его учетом шурф пройден на глубину 1,2 м.

При исследовании выявлена следующая стратиграфия:

0-0,05 м – дерн;

0,05-0,4 м – коричневая гумусированная супесь;

0,4-0,5 м – светло-коричневая гумусированная супесь;

0,5-0,7 м – темно-серая гумусированная супесь;

0,7-1 м – коричневая гумусированная супесь;

С 1 м – светло-коричневая супесь (материк).

Археологического материала и следов культурного слоя в шурфе не выявлено. Шурф засыпан.

Шурф 25 (рис. 185-188) размерами 2х1 м. Он расположен на 450 м к северо-востоку от дома №143А по ул. Флотская и в 170 м к югу от правого берега р. Десна. Шурф ориентирован по сторонам света. Его GPS-координаты:

N53°17'48.9048" E34°16'42.4452". После зачистки по материку был сделан контрольный прокоп. С его учетом шурф пройден на глубину 0,85 м.

При исследовании выявлена следующая стратиграфия:

0-0,05 м – дерн;

0,05-0,15 м – коричневая гумусированная супесь;

0,15-0,5 м – темно-коричневая гумусированная супесь;

С 0,5 м – светло-коричневая супесь (материк).

Археологического материала и следов культурного слоя в шурфе не выявлено. Шурф засыпан.

Шурф 26 (рис. 189-192) размерами 2х1 м. Он расположен на 535 м к северо-востоку от дома №143А по ул. Флотская и в 250 м к югу от правого берега р. Десна. Шурф ориентирован по сторонам света. Его GPS-координаты: N53°17'46.8960" E34°16'50.1672". После зачистки по материку был сделан контрольный прокоп. С его учетом шурф пройден на глубину 0,6 м.

При исследовании выявлена следующая стратиграфия:

0-0,05 м – дерн;

0,05-0,3 м – темно-коричневая гумусированная супесь;

С 0,3 м – светло-коричневая супесь (материк).

Археологического материала и следов культурного слоя в шурфе не выявлено. Шурф засыпан.

Шурф 27 (рис. 193-196) размерами 2х1 м. Он расположен на 355 м к востоку от дома №2 по ул. А.К. Толстого и в 495 м к югу от правого берега р. Десна. Шурф ориентирован по сторонам света. Его GPS-координаты: N53°17'39.0998" E34°16'51.0533". После зачистки по материку был сделан контрольный прокоп. С его учетом шурф пройден на глубину 0,75 м.

При исследовании выявлена следующая стратиграфия:

0-0,05 м – дерн;

0,05-0,45 м – темно-коричневая гумусированная супесь;

С 0,45 м – светло-коричневая супесь (материк).

Археологического материала и следов культурного слоя в шурфе не выявлено. Шурф засыпан.

Шурф 28 (рис. 197-200) размерами 2х1 м. Он расположен на 700 м к северо-востоку от дома №143А по ул. Флотская и в 230 м к югу от правого берега р. Десна. Шурф ориентирован по сторонам света. Его GPS-координаты: N53°17'48.2604" E34°16'58.6992". После зачистки по материку был сделан контрольный прокоп. С его учетом шурф пройден на глубину 1,4 м.

При исследовании выявлена следующая стратиграфия:

0-0,05 м – дерн;

0,05-0,3 м – темно-коричневая гумусированная супесь с включениями светло-коричневой гумусированной супеси;

0,3-1,2 м – светло-коричневая гумусированная супесь с прослойками темно-серой гумусированной супеси;

С 1,2 м – светло-коричневая супесь (материк).

Археологического материала и следов культурного слоя в шурфе не выявлено. Шурф засыпан.

Шурф 29 (рис. 201-204) размерами 2х1 м. Он расположен на 680 м к северо-востоку от дома №143А по ул. Флотская и в 165 м к югу от правого берега р. Десна. Шурф ориентирован по сторонам света. Его GPS-координаты: N53°17'50.2224" E34°16'57.3996". После зачистки по материку был сделан контрольный прокоп. С его учетом шурф пройден на глубину 0,7 м.

При исследовании выявлена следующая стратиграфия:

0-0,05 м – дерн;

0,05-0,5 м – темно-коричневая гумусированная супесь;

С 0,5 м – светло-коричневая супесь (материк).

Археологического материала и следов культурного слоя в шурфе не выявлено. Шурф засыпан.

Шурф 30 (рис. 205-208) размерами 2х1 м. Он расположен на 765 м к северо-востоку от дома №143А по ул. Флотская и в 85 м к югу от правого берега р. Десна. Шурф ориентирован по сторонам света. Его GPS-координаты:

N53°17'53.1132" E34°16'58.5516". После зачистки по материку был сделан контрольный прокоп. С его учетом шурф пройден на глубину 2,7 м.

При исследовании выявлена следующая стратиграфия:

0-0,05 м – дерн;

0,05-0,4 м – темно-коричневая гумусированная супесь;

0,4-0,6 м - темно-коричневая гумусированная супесь с включениями светло-коричневой гумусированной супеси;

0,6-2,5 м – светло-коричневая гумусированная супесь с включениями темно-серой гумусированной супеси;

С 2,5 м – светло-коричневая супесь (материк).

Археологического материала и следов культурного слоя в шурфе не выявлено. Шурф засыпан.

Шурф 31 (рис. 209-212) размерами 2х1 м. Он расположен на 850 м к северо-востоку от дома №143А по ул. Флотская и в 305 м к югу от правого берега р. Десна. Шурф ориентирован по сторонам света. Его GPS-координаты: N53°17'47.3712" E34°17'07.9980". После зачистки по материку был сделан контрольный прокоп. С его учетом шурф пройден на глубину 1,6 м.

При исследовании выявлена следующая стратиграфия:

0-0,05 м – дерн;

0,05-1,1 м - светло-коричневая гумусированная супесь с включениями темно-серой гумусированной супеси;

1,1-1,3 м – темно-серая гумусированная супесь;

С 1,3 м – темно-серая супесь (материк).

Археологического материала и следов культурного слоя в шурфе не выявлено. Шурф засыпан.

Шурф 32 (рис. 213-216) размерами 2х1 м. Он расположен на 1100 м к северо-востоку от дома №143А по ул. Флотская и в 255 м к югу от правого берега р. Десна. Шурф ориентирован по сторонам света. Его GPS-координаты: N53°17'47.8572" E34°17'21.9696". После зачистки по материку был сделан контрольный прокоп. С его учетом шурф пройден на глубину 1,3 м.

При исследовании выявлена следующая стратиграфия:

0-0,05 м – дерн;

0,05-1,1 м - коричневая гумусированная супесь;

С 1,1 м – коричневая супесь (материк).

Археологического материала и следов культурного слоя в шурфе не выявлено. Шурф засыпан.

Шурф 33 (рис. 217-220) размерами 2х1 м. Он расположен на 865 м к северо-востоку от дома №143А по ул. Флотская и в 190 м к югу от правого берега р. Десна. Шурф ориентирован по сторонам света. Его GPS-координаты: N53°17'50.8272" E34°17'06.7668". После зачистки по матерiku был сделан контрольный прокоп. С его учетом шурф пройден на глубину 1,5 м.

При исследовании выявлена следующая стратиграфия:

0-0,05 м – дерн;

0,05-0,4 м - коричневая гумусированная супесь;

0,05-1,3 м – коричневая гумусированная супесь с вкраплениями светло-коричневой супеси;

С 1,3 м – коричневая супесь (материк).

Археологического материала и следов культурного слоя в шурфе не выявлено. Шурф засыпан.

При обследовании кадастровых номеров 32:28:0015301: 23, 31, 21, 27, 29 выявлен ОАН «Брянск. Деснаград 1, поселение».

Поселение располагается на правом пойменном берегу р. Десна. Памятник занимает территорию с северо-запада и севера ограниченную р. Десна и тянется на юго-восток по песчаной дюне, в 0,9 км к востоку от церкви Троицы Живоначальной в г. Брянск (мкр. Бежичи). Высота памятника над уровнем воды – 3-5 м, в балтийской системе высоты площадки варьируют от 148 до 149 м.

Поселение имеет форму неправильного многоугольника, вытянутого по линии СЗ – ЮВ, имеет размеры 131 х 438 м. Общий периметр границы территории памятника составляет 1059,15 м. Площадь территории 28865,18 кв. м.

С северо-запада и севера граница территории ограничена р. Десна, восточная, западная и южная определены по результатам шурфовки (рис. 4-5).

Площадь ВОАН задернована. По территории памятника проходят грунтовые дороги.

Мощность культурного слоя составляет 0,8-1 м. С памятника происходят материалы мезолит-неолит (IX-IV тыс. до н.э.); киевская культура (III-IV вв. н.э.); новое время (XIX- нач. XX вв.).

В результате проведения археологическому работ на земельных участках для размещения многоквартирных многоэтажных жилых домов, магазинов, зданий общественного назначения, объектов инженерной инфраструктуры на территории по ул. Флотская в Бежицком р-не г. Брянска были обследованы кадастровые номера 32:28:0015301: 23, 31, 21, 10, 11, 27, 29, 14. В процессе работ обследована территория общей площадью 20,4 га, заложено 33 шурфа размерами 2х1 м. Выявлен ОАН «Брянск. Деснаград 1, поселение». Признаков расположения на участках обследования ОАН «Селище Первомайское» не выявлено.

В ходе исследований на кадастровых участках с номерами 32:28:0015301: 10, 11, 14 археологических находок и признаков объекта археологического наследия не обнаружено.

Заключение

В августе 2022 г. экспедицией СПОК «Елецкий стан» проведено археологическое обследование земельных участков для размещения многоквартирных многоэтажных жилых домов, магазинов, зданий общественного назначения, объектов инженерной инфраструктуры на территории по ул. Флотская в Бежицком р-не г. Брянска (кадастровые номера 32:28:0015301: 10, 11, 14).

В процессе работ обследована территория общей площадью 20,4 га, заложено 33 шурфа размерами 2х1 м. В ходе исследований на кадастровых участках с номерами 32:28:0015301: 10, 11, 14 археологических находок и признаков объекта археологического наследия не обнаружено.

В результате проведенных археологических полевых работ установлено отсутствие объектов археологического наследия включённых в единый государственный реестр объектов культурного наследия (памятников истории и культуры) народов Российской Федерации, выявленных объектов археологического наследия, объектов обладающих признаками объектов археологического наследия.

В соответствии с ч. 4 ст. 36 Федерального закона №73-ФЗ в случае обнаружения в ходе проведения изыскательских, проектных, земляных, строительных, мелиоративных, хозяйственных работ, указанных в ст. 30 Федерального закона №73-ФЗ работ по использованию лесов и иных работ объекта, обладающего признаками объекта культурного наследия, в том числе объекта археологического наследия, заказчик указанных работ, технический заказчик (застройщик) объекта капитального строительства, лицо, проводящее указанные работы, обязаны незамедлительно приостановить указанные работы и в течение трех дней со дня обнаружения такого объекта направить в региональный орган охраны объектов культурного наследия письменное заявление об обнаруженном объекте культурного наследия

Автор отчета, держатель Открытого листа

А.П. Никитин

Источники и литература

Амброз А. К. К истории Верхнего Подесенья в I тысячелетии н. э. // СА, 1964, № 1. С.56-71.

Горожанский Н.П. Материалы для археологии России по губерниям и уездам. – М.: Тип. А.А.Карцева, 1884. - Вып. первый. – 110 с.

Горюнова Е.И. Городище Торфель (Краткая информация о раскопках 1937 г.) // КСИИМК. 1950. Вып. 31. С.148-156.

Гурьянов В.В. Из истории исследований Чашина Кургана (к 40-летию начала исследований) // Древности Средне-Западной России и сопредельных территорий. Материалы XXXII международной студенческой археолого-этнологической конференции. – Брянск: РИО БГУ, 2016.

Гурьянов В.Н. Материалы по археологии Брянщины в «Трудах Орловской ученой архивной комиссии» // Отечественная и всеобщая история: методология, источниковедение, историография. – Брянск: Издательство БГПИ, 1993.

Гурьянов В.Н. Разведки в Брянской области // Археологические открытия 1993 года. – М.: Институт археологии РАН, 1994.

Гурьянов В.Н. Археологические памятники Брянска // Страницы истории города Брянска. – Брянск: Издательство БГПУ, 1997.

Деев С.С. Археологические памятники Брянской губернии // Материалы к доистории Центрально-промышленной области: 1-е совещание палеоэтнологов Центрально-промышленной области созданное Гос. музеем Центр.-промышл. области 27-29 мая 1926 года / Под ред. Б. С. Жукова и О. Н. Бадера; Гос. музей Центр.-промышл. области. – М.: Тип. Серпуховск. «Промторга», 1927.

Древности железного века в междуречье Десны и Днепра // САИ. Вып. Д1-2. – М.: Изд-во АН СССР, 1962.

Заверняев Ф.М. Поселения мезолитического времени на Соже и Десне // КСИИМК. 1957. Вып. 67. С.63-64.

Ивашов М.В., Гурьянов В.Н., Рябчевский Н.Г. Разведка в пойме правого берега Десны в Брянске // Археологические исследования в Центральном Черноземье 2020. – Липецк, Воронеж: Полиграфическое издание «Новый взгляд», 2021. С.30-32.

Казанский В.А. Городище «Чашин Курган». Археологический очерк // Труды Орловской ученой архивной комиссии. 1894 г. Вып. 4.– Орёл: Тип. С.А.Зайцевой, 1895.

Кизимова С.П. Бежица: историко-экономический очерк. – Брянск, 1996.

Поляков Г.П. Окольный город летописного Дебрянска (по материалам раскопок Ф. М. Заверняева 1976 – 1979 гг.) // Деснинские древности (вып. 1). Сборник материалов межгосударственной научной конференции, посвященной памяти Ф. М. Заверняева. – Брянск, 1995.

Поляков Г.П., Чубур А.А. Археология Брянского края. Учебное пособие для 7 класса общеобразовательных учебных заведений Брянской области. – Брянск: Курсив, 2013.

Чубур А.А., Пискунов В.О. Первобытная археология устья Болвы // Деснинские древности. Вып.4. - Брянск, 2007. С.155-164.

Шинаков Е.А., Гурьянов В.Н., Рябчевский Н.Г., Басов А.А. Археологические исследования Брянского государственного университета // Археологические исследования в Центральном Черноземье 2016. - Липецк, Воронеж: Полиграфическое издание «Новый взгляд», 2017.

Шмидт Е.А., Заверняев Ф.М. Археологические памятники бассейна Верхней Десны // Материалы по изучению Смоленской области. – Смоленск: Смолгиз, 1959. Вып. 3. С. 186-219.

Шульгин А.Н. Исследования в северо-западном углу Орловской губернии // Труды Орловской ученой архивной комиссии за 1904 и 1905 гг. – Орёл, 1906.

Список сокращений

ИА РАН – Институт Археологии Российской академии наук

АО – Акционерное общество

НПО – Научное производственное объединение

ОАН – Объект археологического наследия

ООО – Общество с ограниченной ответственностью

Приложение А Таблица координат поворотных точек земельных участков для размещения многоквартирных многоэтажных жилых домов, магазинов, зданий общественного назначения, объектов инженерной инфраструктуры на территории по ул. Флотская в Бежицком р-не г. Брянска (кадастровые номера 32:28:0015301: 10, 11, 14)

ТАБЛИЦА КООРДИНАТ поворотных точек земельных участков для размещения многоквартирных многоэтажных жилых домов, магазинов, зданий общественного назначения, объектов инженерной инфраструктуры на территории по ул. Флотская в Бежицком р-не г. Брянска (кадастровые номера 32:28:0015301: 10, 11, 14)		
Обозначение (номер) характерной точки	Координаты характерных точек во Всемирной геодезической системе координат (WGS-84)	
	Северной широты	Восточной долготы
1	N53°17'53,4416"	E34°16'54,6503"
2	N53°17'54,3418"	E34°17'10,3508"
3	N53°17'43,2152"	E34°17'09,9646"
4	N53°17'45,0620"	E34°16'54,5151"
5	N53°17'54,3880"	E34°17'11,7413"
6	N53°17'48,5016"	E34°17'27,2681"
7	N53°17'47,9938"	E34°17'26,8046"
8	N53°17'41,3453"	E34°17'26,6501"
9	N53°17'43,0305"	E34°17'11,4323"
10	N53°17'44,1386"	E34°16'54,3606"
11	N53°17'43,6077"	E34°16'58,9954"
12	N53°17'40,1910"	E34°16'56,8711"
13	N53°17'38,9444"	E34°17'01,8536"
14	N53°17'42,9613"	E34°17'04,0552"
15	N53°17'42,3611"	E34°17'09,6170"
16	N53°17'32,9420"	E34°17'03,7848"
17	N53°17'35,9663"	E34°16'49,3009"

Приложение Б Альбом иллюстраций

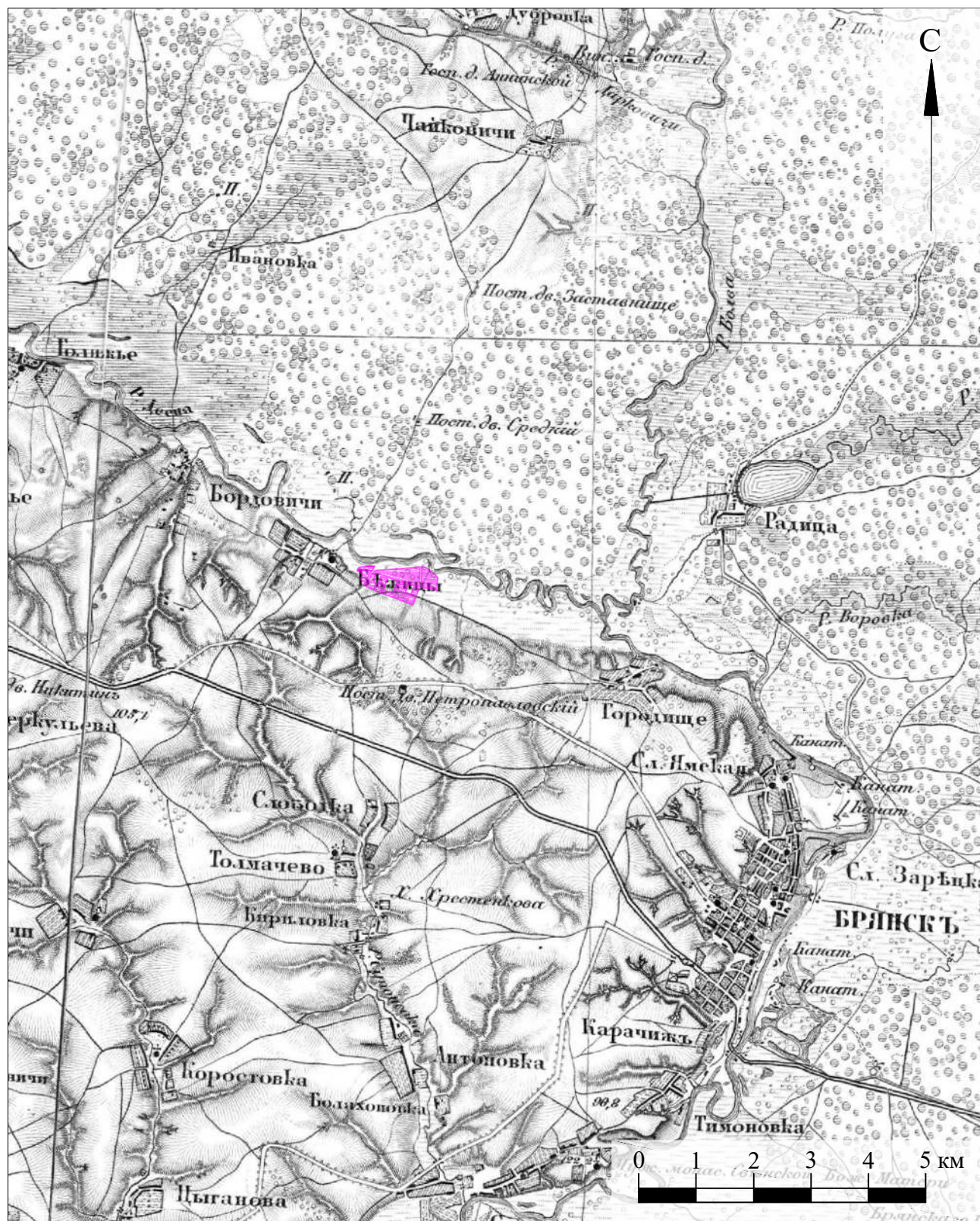
	- граница ВОАН с поворотными точками		- граница землепользования
	- шурф, зачистка		- индивидуальная находка и ее номер
	- раскоп, участок археологических наблюдений		- ЛЭП
	- репер		- строение
	- дерн, растительность на чертежах профилей		- трубопроводы
	- ранее выявленные границы ВОАН		- асфальтовая дорога
	- обломок красного кирпича		- грунтовая дорога
	- точка фотофиксации		- тропа
	- керамика		- кладбище
	- обмазка, обожжённая глина		- деревья
	- уголь		- луговая растительность
	- кость		- заболоченные участки и камышовые заросли
	- зола		- кустарник
	- дерево		- земляной обрыв
	- песок		- осыпь
	- камни		- искусственная насыпь, вал
	- глина		- яма, ров
	- чернозем перемешанный		- река
	- гумус, чернозем		- ручей
	- перемешанный слой		

Рис. 1. Условные обозначения.



- участки обследования

Рис. 2. Археологическое обследование земельных участков для размещения многоквартирных многоэтажных жилых домов, магазинов, зданий общественного назначения, объектов инженерной инфраструктуры на территории по ул. Флотская в Бежицком р-не г. Брянска (кадастровые номера 32:28:0015301: 10, 11, 14). 2022 г. Участки обследования на плане генерального межевания Брянского уезда 1790 г.



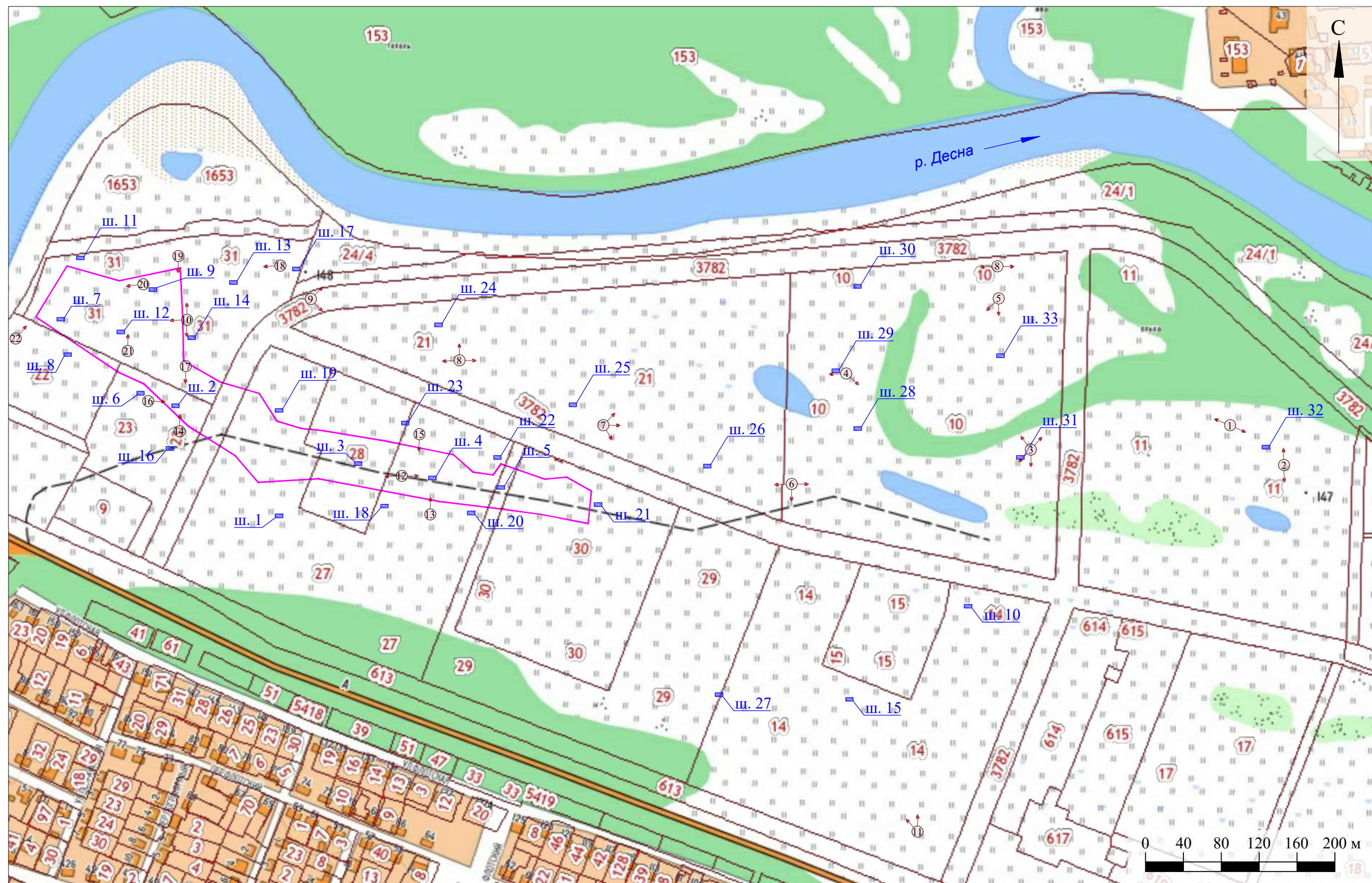
- участки обследования

Рис. 3. Археологическое обследование земельных участков для размещения многоквартирных многоэтажных жилых домов, магазинов, зданий общественного назначения, объектов инженерной инфраструктуры на территории по ул. Флотская в Бежицком р-не г. Брянска (кадастровые номера 32:28:0015301: 10, 11, 14). 2022 г. Участки обследования на военно-топографической карте Орловской губернии 1868 г.



- участки обследования
 ① - точка фотофиксации с направлением съемки
 ■ - шурф
 - граница выявленного объекта археологического наследия «Брянск. Деснаград 1, поселение»

Рис. 4. Археологическое обследование земельных участков для размещения многоквартирных многоэтажных жилых домов, магазинов, зданий общественного назначения, объектов инженерной инфраструктуры на территории по ул. Флотская в Бежицком р-не г. Брянска (кадастровые номера 32:28:0015301: 10, 11, 14). 2022 г. Спутниковый снимок с обозначением участков обследования, шурфов, точек фотофиксации.



- точка фотофиксации с направлением съемки - шурф
 - граница выявленного объекта археологического наследия «Брянск. Деснаград 1, поселение»

Рис. 5. Археологическое обследование земельных участков для размещения многоквартирных многоэтажных жилых домов, магазинов, зданий общественного назначения, объектов инженерной инфраструктуры на территории по ул. Флотская в Бежицком р-не г. Брянска (кадастровые номера 32:28:0015301: 10, 11, 14). 2022 г.
 Схема кадастрового деления с обозначением шурфов, точек фотофиксации.

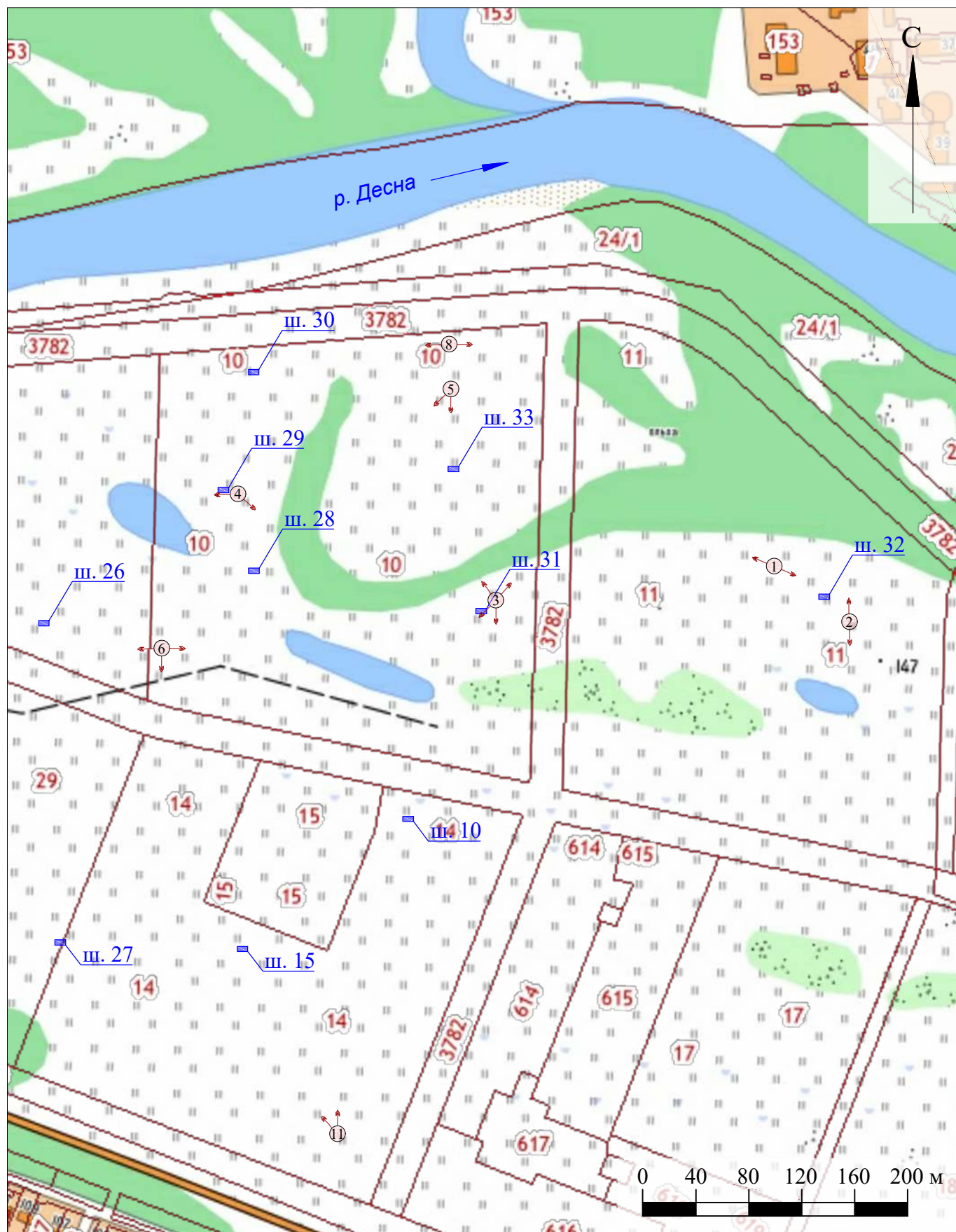


- участки обследования

↖
↗
①
 - точка фотофиксации с направлением съемки
 - шурф

Рис. 6. Археологическое обследование земельных участков для размещения многоквартирных многоэтажных жилых домов, магазинов, зданий общественного назначения, объектов инженерной инфраструктуры на территории по ул. Флотская в Бежицком р-не г. Брянска (кадастровые номера 32:28:0015301: 10, 11, 14). 2022 г.

Спутниковый снимок с обозначением участков обследования, шурфов, точек фотофиксации.



① - точка фотофиксации с направлением съемки - шурф

Рис. 7. Археологическое обследование земельных участков для размещения многоквартирных многоэтажных жилых домов, магазинов, зданий общественного назначения, объектов инженерной инфраструктуры на территории по ул. Флотская в Бежицком р-не г. Брянска (кадастровые номера 32:28:0015301: 10, 11, 14). 2022 г.

Схема кадастрового деления с обозначением шурфов, точек фотофиксации.

Схема расположения «Селища Первомайского» по А.К. Амброзу (1955 г.)

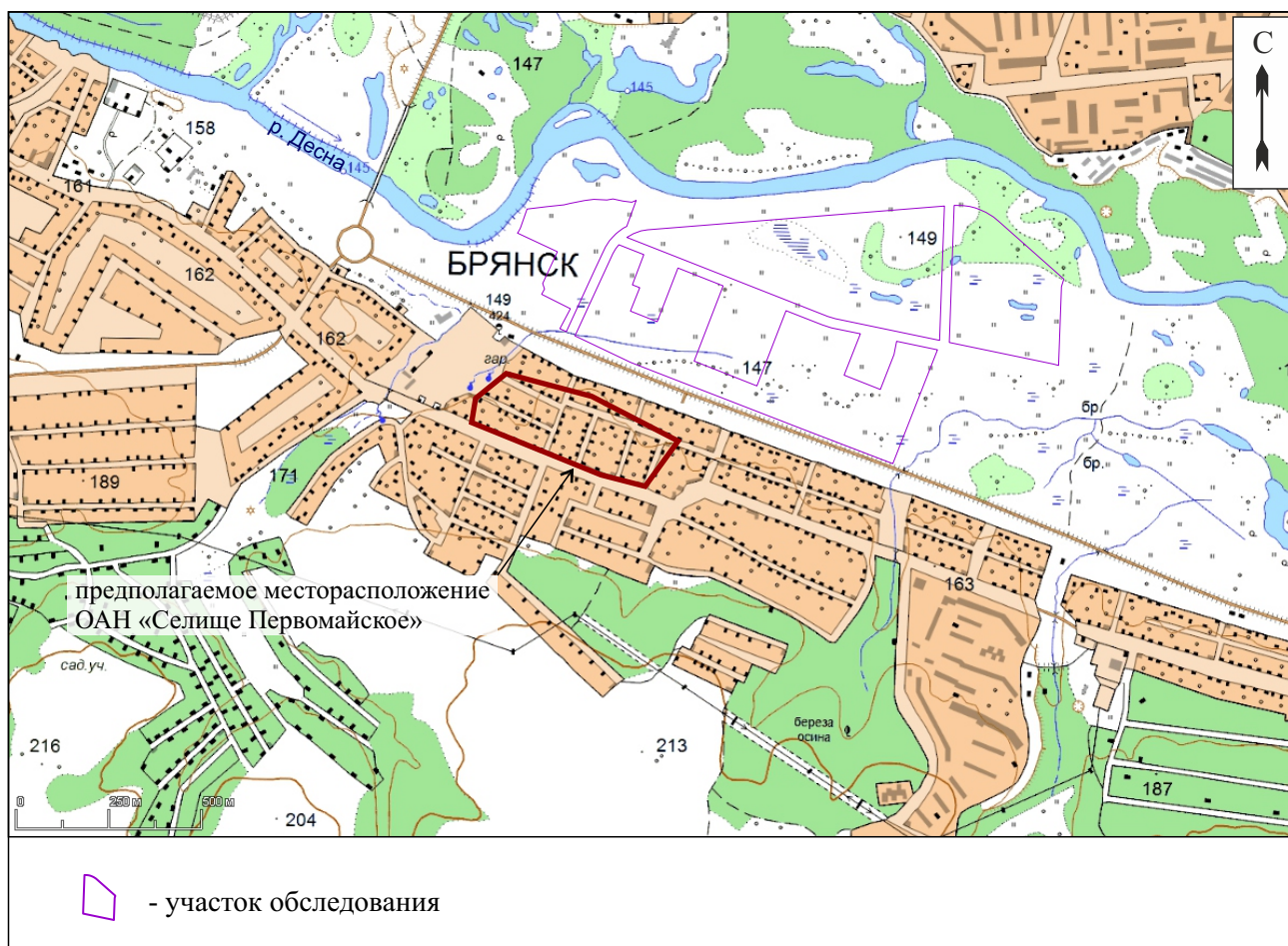
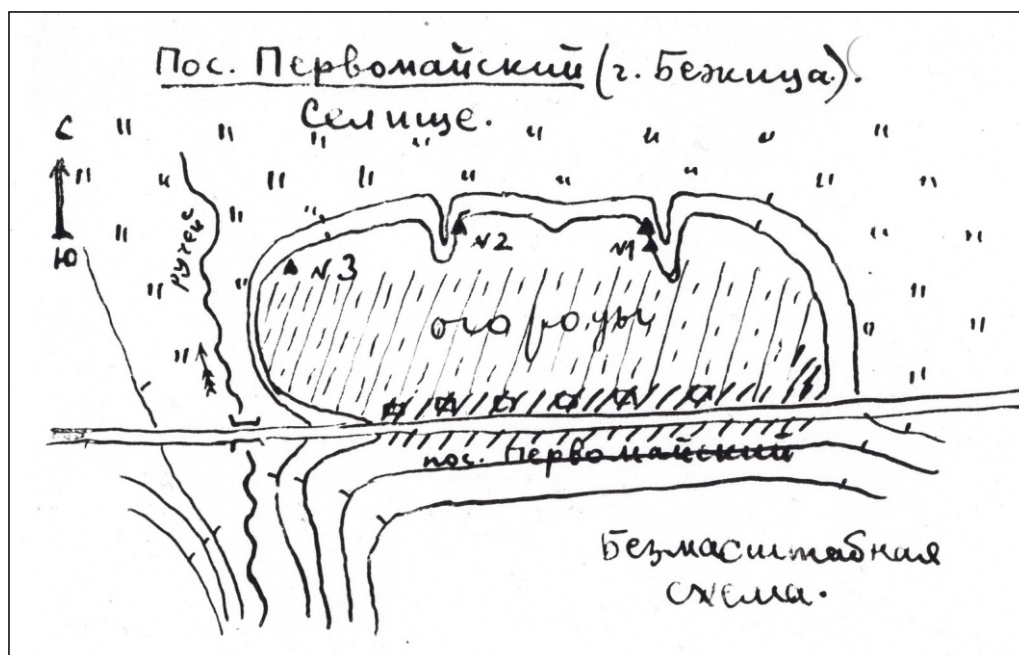


Рис. 8. Археологическое обследование земельных участков для размещения многоквартирных многоэтажных жилых домов, магазинов, зданий общественного назначения, объектов инженерной инфраструктуры на территории по ул. Флотская в Бежицком р-не г. Брянска (кадастровые номера 32:28:0015301: 10, 11, 14). 2022 г. Предполагаемое месторасположение ОАН «Селище Первомайское».



Рис. 9. Археологическое обследование земельных участков для размещения многоквартирных многоэтажных жилых домов, магазинов, зданий общественного назначения, объектов инженерной инфраструктуры на территории по ул. Флотская в Бежицком р-не г. Брянска (кадастровые номера 32:28:0015301: 10, 11, 14). 2022 г. Точка фотофиксации 1. Вид с В.



Рис. 10. Археологическое обследование земельных участков для размещения многоквартирных многоэтажных жилых домов, магазинов, зданий общественного назначения, объектов инженерной инфраструктуры на территории по ул. Флотская в Бежицком р-не г. Брянска (кадастровые номера 32:28:0015301: 10, 11, 14). 2022 г. Точка фотофиксации 1. Вид с З.



Рис. 11. Археологическое обследование земельных участков для размещения многоквартирных многоэтажных жилых домов, магазинов, зданий общественного назначения, объектов инженерной инфраструктуры на территории по ул. Флотская в Бежицком р-не г. Брянска (кадастровые номера 32:28:0015301: 10, 11, 14). 2022 г. Точка фотофиксации 2. Вид с С.



Рис. 12. Археологическое обследование земельных участков для размещения многоквартирных многоэтажных жилых домов, магазинов, зданий общественного назначения, объектов инженерной инфраструктуры на территории по ул. Флотская в Бежицком р-не г. Брянска (кадастровые номера 32:28:0015301: 10, 11, 14). 2022 г. Точка фотофиксации 2. Вид с Ю.



Рис. 13. Археологическое обследование земельных участков для размещения многоквартирных многоэтажных жилых домов, магазинов, зданий общественного назначения, объектов инженерной инфраструктуры на территории по ул. Флотская в Бежицком р-не г. Брянска (кадастровые номера 32:28:0015301: 10, 11, 14). 2022 г. Точка фотофиксации 3. Вид с С.



Рис. 14. Археологическое обследование земельных участков для размещения многоквартирных многоэтажных жилых домов, магазинов, зданий общественного назначения, объектов инженерной инфраструктуры на территории по ул. Флотская в Бежицком р-не г. Брянска (кадастровые номера 32:28:0015301: 10, 11, 14). 2022 г. Точка фотофиксации 3. Вид с ЮВ.



Рис. 15. Археологическое обследование земельных участков для размещения многоквартирных многоэтажных жилых домов, магазинов, зданий общественного назначения, объектов инженерной инфраструктуры на территории по ул. Флотская в Бежицком р-не г. Брянска (кадастровые номера 32:28:0015301: 10, 11, 14). 2022 г. Точка фотофиксации 3. Вид с ЮЗ.



Рис. 16. Археологическое обследование земельных участков для размещения многоквартирных многоэтажных жилых домов, магазинов, зданий общественного назначения, объектов инженерной инфраструктуры на территории по ул. Флотская в Бежицком р-не г. Брянска (кадастровые номера 32:28:0015301: 10, 11, 14). 2022 г. Точка фотофиксации 3. Вид с СВ.



Рис. 17. Археологическое обследование земельных участков для размещения многоквартирных многоэтажных жилых домов, магазинов, зданий общественного назначения, объектов инженерной инфраструктуры на территории по ул. Флотская в Бежицком р-не г. Брянска (кадастровые номера 32:28:0015301: 10, 11, 14). 2022 г. Точка фотофиксации 4. Вид с СЗ.



Рис. 18. Археологическое обследование земельных участков для размещения многоквартирных многоэтажных жилых домов, магазинов, зданий общественного назначения, объектов инженерной инфраструктуры на территории по ул. Флотская в Бежицком р-не г. Брянска (кадастровые номера 32:28:0015301: 10, 11, 14). 2022 г. Точка фотофиксации 4. Вид с В.



Рис. 19. Археологическое обследование земельных участков для размещения многоквартирных многоэтажных жилых домов, магазинов, зданий общественного назначения, объектов инженерной инфраструктуры на территории по ул. Флотская в Бежицком р-не г. Брянска (кадастровые номера 32:28:0015301: 10, 11, 14). 2022 г. Точка фотофиксации 5. Вид с СВ.



Рис. 20. Археологическое обследование земельных участков для размещения многоквартирных многоэтажных жилых домов, магазинов, зданий общественного назначения, объектов инженерной инфраструктуры на территории по ул. Флотская в Бежицком р-не г. Брянска (кадастровые номера 32:28:0015301: 10, 11, 14). 2022 г. Точка фотофиксации 5. Вид с С.



Рис. 21. Археологическое обследование земельных участков для размещения многоквартирных многоэтажных жилых домов, магазинов, зданий общественного назначения, объектов инженерной инфраструктуры на территории по ул. Флотская в Бежицком р-не г. Брянска (кадастровые номера 32:28:0015301: 10, 11, 14). 2022 г. Точка фотофиксации 6. Вид с В.



Рис. 22. Археологическое обследование земельных участков для размещения многоквартирных многоэтажных жилых домов, магазинов, зданий общественного назначения, объектов инженерной инфраструктуры на территории по ул. Флотская в Бежицком р-не г. Брянска (кадастровые номера 32:28:0015301: 10, 11, 14). 2022 г. Точка фотофиксации 6. Вид с С.



Рис. 23. Археологическое обследование земельных участков для размещения многоквартирных многоэтажных жилых домов, магазинов, зданий общественного назначения, объектов инженерной инфраструктуры на территории по ул. Флотская в Бежицком р-не г. Брянска (кадастровые номера 32:28:0015301: 10, 11, 14). 2022 г. Точка фотофиксации 6. Вид с З.



Рис. 24. Археологическое обследование земельных участков для размещения многоквартирных многоэтажных жилых домов, магазинов, зданий общественного назначения, объектов инженерной инфраструктуры на территории по ул. Флотская в Бежицком р-не г. Брянска (кадастровые номера 32:28:0015301: 10, 11, 14). 2022 г. Точка фотофиксации 7. Вид с ЮЗ.



Рис. 25. Археологическое обследование земельных участков для размещения многоквартирных многоэтажных жилых домов, магазинов, зданий общественного назначения, объектов инженерной инфраструктуры на территории по ул. Флотская в Бежицком р-не г. Брянска (кадастровые номера 32:28:0015301: 10, 11, 14). 2022 г. Точка фотофиксации 7. Вид с СЗ.



Рис. 26. Археологическое обследование земельных участков для размещения многоквартирных многоэтажных жилых домов, магазинов, зданий общественного назначения, объектов инженерной инфраструктуры на территории по ул. Флотская в Бежицком р-не г. Брянска (кадастровые номера 32:28:0015301: 10, 11, 14). 2022 г. Точка фотофиксации 7. Вид с З.



Рис. 27. Археологическое обследование земельных участков для размещения многоквартирных многоэтажных жилых домов, магазинов, зданий общественного назначения, объектов инженерной инфраструктуры на территории по ул. Флотская в Бежицком р-не г. Брянска (кадастровые номера 32:28:0015301: 10, 11, 14). 2022 г. Точка фотофиксации 8. Вид с В.



Рис. 28. Археологическое обследование земельных участков для размещения многоквартирных многоэтажных жилых домов, магазинов, зданий общественного назначения, объектов инженерной инфраструктуры на территории по ул. Флотская в Бежицком р-не г. Брянска (кадастровые номера 32:28:0015301: 10, 11, 14). 2022 г. Точка фотофиксации 8. Вид с З.



Рис. 29. Археологическое обследование земельных участков для размещения многоквартирных многоэтажных жилых домов, магазинов, зданий общественного назначения, объектов инженерной инфраструктуры на территории по ул. Флотская в Бежицком р-не г. Брянска (кадастровые номера 32:28:0015301: 10, 11, 14). 2022 г. Точка фотофиксации 8. Вид с Ю.



Рис. 30. Археологическое обследование земельных участков для размещения многоквартирных многоэтажных жилых домов, магазинов, зданий общественного назначения, объектов инженерной инфраструктуры на территории по ул. Флотская в Бежицком р-не г. Брянска (кадастровые номера 32:28:0015301: 10, 11, 14). 2022 г. Точка фотофиксации 9. Вид с ЮЗ.



Рис. 31. Археологическое обследование земельных участков для размещения многоквартирных многоэтажных жилых домов, магазинов, зданий общественного назначения, объектов инженерной инфраструктуры на территории по ул. Флотская в Бежицком р-не г. Брянска (кадастровые номера 32:28:0015301: 10, 11, 14). 2022 г. Точка фотофиксации 9. Вид с СЗ.



Рис. 32. Археологическое обследование земельных участков для размещения многоквартирных многоэтажных жилых домов, магазинов, зданий общественного назначения, объектов инженерной инфраструктуры на территории по ул. Флотская в Бежицком р-не г. Брянска (кадастровые номера 32:28:0015301: 10, 11, 14). 2022 г. Точка фотофиксации 10. Вид с Ю.



Рис. 33. Археологическое обследование земельных участков для размещения многоквартирных многоэтажных жилых домов, магазинов, зданий общественного назначения, объектов инженерной инфраструктуры на территории по ул. Флотская в Бежицком р-не г. Брянска (кадастровые номера 32:28:0015301: 10, 11, 14). 2022 г. Точка фотофиксации 10. Вид с В.



Рис. 34. Археологическое обследование земельных участков для размещения многоквартирных многоэтажных жилых домов, магазинов, зданий общественного назначения, объектов инженерной инфраструктуры на территории по ул. Флотская в Бежицком р-не г. Брянска (кадастровые номера 32:28:0015301: 10, 11, 14). 2022 г. Точка фотофиксации 10. Вид с С.



Рис. 35. Археологическое обследование земельных участков для размещения многоквартирных многоэтажных жилых домов, магазинов, зданий общественного назначения, объектов инженерной инфраструктуры на территории по ул. Флотская в Бежицком р-не г. Брянска (кадастровые номера 32:28:0015301: 10, 11, 14). 2022 г. Точка фотофиксации 11. Вид с Ю.



Рис. 36. Археологическое обследование земельных участков для размещения многоквартирных многоэтажных жилых домов, магазинов, зданий общественного назначения, объектов инженерной инфраструктуры на территории по ул. Флотская в Бежицком р-не г. Брянска (кадастровые номера 32:28:0015301: 10, 11, 14). 2022 г. Точка фотофиксации 11. Вид с ЮВ.



Рис. 37. Археологическое обследование земельных участков для размещения многоквартирных многоэтажных жилых домов, магазинов, зданий общественного назначения, объектов инженерной инфраструктуры на территории по ул. Флотская в Бежицком р-не г. Брянска (кадастровые номера 32:28:0015301: 10, 11, 14). ВОАН «Брянск. Деснаград 1, поселение». 2022 г. Точка фотофиксации 12. Вид с В.



Рис. 38. Археологическое обследование земельных участков для размещения многоквартирных многоэтажных жилых домов, магазинов, зданий общественного назначения, объектов инженерной инфраструктуры на территории по ул. Флотская в Бежицком р-не г. Брянска (кадастровые номера 32:28:0015301: 10, 11, 14). ВОАН «Брянск. Деснаград 1, поселение». 2022 г. Точка фотофиксации 12. Вид с З.



Рис. 39. Археологическое обследование земельных участков для размещения многоквартирных многоэтажных жилых домов, магазинов, зданий общественного назначения, объектов инженерной инфраструктуры на территории по ул. Флотская в Бежицком р-не г. Брянска (кадастровые номера 32:28:0015301: 10, 11, 14). ВОАН «Брянск. Деснаград 1, поселение». 2022 г. Точка фотофиксации 13. Вид с Ю.



Рис. 40. Археологическое обследование земельных участков для размещения многоквартирных многоэтажных жилых домов, магазинов, зданий общественного назначения, объектов инженерной инфраструктуры на территории по ул. Флотская в Бежицком р-не г. Брянска (кадастровые номера 32:28:0015301: 10, 11, 14). ВОАН «Брянск. Деснаград 1, поселение». 2022 г. Точка фотофиксации 14. Вид с Ю.



Рис. 41. Археологическое обследование земельных участков для размещения многоквартирных многоэтажных жилых домов, магазинов, зданий общественного назначения, объектов инженерной инфраструктуры на территории по ул. Флотская в Бежицком р-не г. Брянска (кадастровые номера 32:28:0015301: 10, 11, 14). ВОАН «Брянск. Деснаград 1, поселение». 2022 г. Точка фотофиксации 15. Вид с С.



Рис. 42. Археологическое обследование земельных участков для размещения многоквартирных многоэтажных жилых домов, магазинов, зданий общественного назначения, объектов инженерной инфраструктуры на территории по ул. Флотская в Бежицком р-не г. Брянска (кадастровые номера 32:28:0015301: 10, 11, 14). ВОАН «Брянск. Деснаград 1, поселение». 2022 г. Точка фотофиксации 16. Вид с З.



Рис. 43. Археологическое обследование земельных участков для размещения многоквартирных многоэтажных жилых домов, магазинов, зданий общественного назначения, объектов инженерной инфраструктуры на территории по ул. Флотская в Бежицком р-не г. Брянска (кадастровые номера 32:28:0015301: 10, 11, 14). ВОАН «Брянск. Деснаград 1, поселение». 2022 г. Точка фотофиксации 17. Вид с С.



Рис. 44. Археологическое обследование земельных участков для размещения многоквартирных многоэтажных жилых домов, магазинов, зданий общественного назначения, объектов инженерной инфраструктуры на территории по ул. Флотская в Бежицком р-не г. Брянска (кадастровые номера 32:28:0015301: 10, 11, 14). ВОАН «Брянск. Деснаград 1, поселение». 2022 г. Точка фотофиксации 18. Вид с В.



Рис. 45. Археологическое обследование земельных участков для размещения многоквартирных многоэтажных жилых домов, магазинов, зданий общественного назначения, объектов инженерной инфраструктуры на территории по ул. Флотская в Бежицком р-не г. Брянска (кадастровые номера 32:28:0015301: 10, 11, 14). ВОАН «Брянск. Деснаград 1, поселение». 2022 г. Точка фотофиксации 19. Вид с С.



Рис. 46. Археологическое обследование земельных участков для размещения многоквартирных многоэтажных жилых домов, магазинов, зданий общественного назначения, объектов инженерной инфраструктуры на территории по ул. Флотская в Бежицком р-не г. Брянска (кадастровые номера 32:28:0015301: 10, 11, 14). ВОАН «Брянск. Деснаград 1, поселение». 2022 г. Точка фотофиксации 20. Вид с В.



Рис. 47. Археологическое обследование земельных участков для размещения многоквартирных многоэтажных жилых домов, магазинов, зданий общественного назначения, объектов инженерной инфраструктуры на территории по ул. Флотская в Бежицком р-не г. Брянска (кадастровые номера 32:28:0015301: 10, 11, 14). ВОАН «Брянск. Деснаград 1, поселение». 2022 г. Точка фотофиксации 21. Вид с Ю.



Рис. 48. Археологическое обследование земельных участков для размещения многоквартирных многоэтажных жилых домов, магазинов, зданий общественного назначения, объектов инженерной инфраструктуры на территории по ул. Флотская в Бежицком р-не г. Брянска (кадастровые номера 32:28:0015301: 10, 11, 14). ВОАН «Брянск. Деснаград 1, поселение». 2022 г. Точка фотофиксации 22. Вид с ЮЗ.




Рис. 49. Археологическое обследование земельных участков для размещения многоквартирных многоэтажных жилых домов, магазинов, зданий общественного назначения, объектов инженерной инфраструктуры на территории по ул. Флотская в Бежицком р-не г. Брянска (кадастровые номера 32:28:0015301: 10, 11, 14). ВОАН «Брянск. Деснаград 1, поселение». 2022 г. Подъемный материал. Лепная керамика киевской культуры (III-IV вв. н.э.) (1-4). Гончарная красноглиняная керамика нового времени (XIX–нач. XX вв.) (5).




Рис. 50. Археологическое обследование земельных участков для размещения многоквартирных многоэтажных жилых домов, магазинов, зданий общественного назначения, объектов инженерной инфраструктуры на территории по ул. Флотская в Бежицком р-не г. Брянска (кадастровые номера 32:28:0015301: 10, 11, 14). ВОАН «Брянск. Деснаград 1, поселение». 2022 г. Подъемный материал. Изделия из кремня эпохи мезолита-неолита (IX-IV тыс. до н.э.).



Рис. 51. Археологическое обследование земельных участков для размещения многоквартирных многоэтажных жилых домов, магазинов, зданий общественного назначения, объектов инженерной инфраструктуры на территории по ул. Флотская в Бежицком р-не г. Брянска (кадастровые номера 32:28:0015301: 10, 11, 14). 2022 г. Шурф 1 до начала работ. Вид с Ю.



Рис. 52. Археологическое обследование земельных участков для размещения многоквартирных многоэтажных жилых домов, магазинов, зданий общественного назначения, объектов инженерной инфраструктуры на территории по ул. Флотская в Бежицком р-не г. Брянска (кадастровые номера 32:28:0015301: 10, 11, 14). 2022 г. Шурф 1 с контрольным прокопом. Вид с В.



Рис. 53. Археологическое обследование земельных участков для размещения многоквартирных многоэтажных жилых домов, магазинов, зданий общественного назначения, объектов инженерной инфраструктуры на территории по ул. Флотская в Бежицком р-не г. Брянска (кадастровые номера 32:28:0015301: 10, 11, 14). 2022 г. Шурф 1 после изучения. Вид с Ю.



Рис. 54. Археологическое обследование земельных участков для размещения многоквартирных многоэтажных жилых домов, магазинов, зданий общественного назначения, объектов инженерной инфраструктуры на территории по ул. Флотская в Бежицком р-не г. Брянска (кадастровые номера 32:28:0015301: 10, 11, 14). 2022 г. Шурф 1 после засыпки. Вид с Ю.



Рис. 55. Археологическое обследование земельных участков для размещения многоквартирных многоэтажных жилых домов, магазинов, зданий общественного назначения, объектов инженерной инфраструктуры на территории по ул. Флотская в Бежицком р-не г. Брянска (кадастровые номера 32:28:0015301: 10, 11, 14). ВОАН «Брянск. Деснаград 1, поселение». 2022 г. Шурф 2 до начала работ. Вид с Ю.



Рис. 56. Археологическое обследование земельных участков для размещения многоквартирных многоэтажных жилых домов, магазинов, зданий общественного назначения, объектов инженерной инфраструктуры на территории по ул. Флотская в Бежицком р-не г. Брянска (кадастровые номера 32:28:0015301: 10, 11, 14). ВОАН «Брянск. Деснаград 1, поселение». 2022 г. Шурф 2 с контрольным прокопом. Вид с В.



Рис. 57. Археологическое обследование земельных участков для размещения многоквартирных многоэтажных жилых домов, магазинов, зданий общественного назначения, объектов инженерной инфраструктуры на территории по ул. Флотская в Бежицком р-не г. Брянска (кадастровые номера 32:28:0015301: 10, 11, 14). ВОАН «Брянск. Деснаград 1, поселение». 2022 г. Шурф 2 после изучения. Вид с Ю.



Рис. 58. Археологическое обследование земельных участков для размещения многоквартирных многоэтажных жилых домов, магазинов, зданий общественного назначения, объектов инженерной инфраструктуры на территории по ул. Флотская в Бежицком р-не г. Брянска (кадастровые номера 32:28:0015301: 10, 11, 14). ВОАН «Брянск. Деснаград 1, поселение». 2022 г. Шурф 2 после засыпки. Вид с Ю.




Рис. 59. Археологическое обследование земельных участков для размещения многоквартирных многоэтажных жилых домов, магазинов, зданий общественного назначения, объектов инженерной инфраструктуры на территории по ул. Флотская в Бежицком р-не г. Брянска (кадастровые номера 32:28:0015301: 10, 11, 14). ВОАН «Брянск. Деснаград 1, поселение». 2022 г. Шурф 2, пласт 3. Лепная керамика киевской культуры (III-IV вв. н.э.) (1-6). Глиняная обожженная обмазка (7,8).



Рис. 60. Археологическое обследование земельных участков для размещения многоквартирных многоэтажных жилых домов, магазинов, зданий общественного назначения, объектов инженерной инфраструктуры на территории по ул. Флотская в Бежицком р-не г. Брянска (кадастровые номера 32:28:0015301: 10, 11, 14). ВОАН «Брянск. Деснаград 1, поселение». 2022 г. Шурф 3 до начала работ. Вид с Ю.



Рис. 61. Археологическое обследование земельных участков для размещения многоквартирных многоэтажных жилых домов, магазинов, зданий общественного назначения, объектов инженерной инфраструктуры на территории по ул. Флотская в Бежицком р-не г. Брянска (кадастровые номера 32:28:0015301: 10, 11, 14). ВОАН «Брянск. Деснаград 1, поселение». 2022 г. Шурф 3 после снятия 1 пласта. Вид с Ю.



Рис. 62. Археологическое обследование земельных участков для размещения многоквартирных многоэтажных жилых домов, магазинов, зданий общественного назначения, объектов инженерной инфраструктуры на территории по ул. Флотская в Бежицком р-не г. Брянска (кадастровые номера 32:28:0015301: 10, 11, 14). ВОАН «Брянск. Деснаград 1, поселение». 2022 г. Шурф 3 после снятия 2 пласта. Вид с З.



Рис. 63. Археологическое обследование земельных участков для размещения многоквартирных многоэтажных жилых домов, магазинов, зданий общественного назначения, объектов инженерной инфраструктуры на территории по ул. Флотская в Бежицком р-не г. Брянска (кадастровые номера 32:28:0015301: 10, 11, 14). ВОАН «Брянск. Деснаград 1, поселение». 2022 г. Шурф 3 после изучения. Вид с В.



Рис. 64. Археологическое обследование земельных участков для размещения многоквартирных многоэтажных жилых домов, магазинов, зданий общественного назначения, объектов инженерной инфраструктуры на территории по ул. Флотская в Бежицком р-не г. Брянска (кадастровые номера 32:28:0015301: 10, 11, 14). ВОАН «Брянск. Деснаград 1, поселение». 2022 г. Шурф 3. Северный борт. Вид с Ю.



Рис. 65. Археологическое обследование земельных участков для размещения многоквартирных многоэтажных жилых домов, магазинов, зданий общественного назначения, объектов инженерной инфраструктуры на территории по ул. Флотская в Бежицком р-не г. Брянска (кадастровые номера 32:28:0015301: 10, 11, 14). ВОАН «Брянск. Деснаград 1, поселение». 2022 г. Шурф 3. Восточный борт. Вид с З.



Рис. 66. Археологическое обследование земельных участков для размещения многоквартирных многоэтажных жилых домов, магазинов, зданий общественного назначения, объектов инженерной инфраструктуры на территории по ул. Флотская в Бежицком р-не г. Брянска (кадастровые номера 32:28:0015301: 10, 11, 14). ВОАН «Брянск. Деснаград 1, поселение». 2022 г. Шурф 3. Южный борт. Вид с С.



Рис. 67. Археологическое обследование земельных участков для размещения многоквартирных многоэтажных жилых домов, магазинов, зданий общественного назначения, объектов инженерной инфраструктуры на территории по ул. Флотская в Бежицком р-не г. Брянска (кадастровые номера 32:28:0015301: 10, 11, 14). ВОАН «Брянск. Деснаград 1, поселение». 2022 г. Шурф 3 с контрольным прокопом. Западный борт. Вид с В.



Рис. 68. Археологическое обследование земельных участков для размещения многоквартирных многоэтажных жилых домов, магазинов, зданий общественного назначения, объектов инженерной инфраструктуры на территории по ул. Флотская в Бежицком р-не г. Брянска (кадастровые номера 32:28:0015301: 10, 11, 14). ВОАН «Брянск. Деснаград 1, поселение». 2022 г. Шурф 3 после изучения. Вид с Ю.



Рис. 69. Археологическое обследование земельных участков для размещения многоквартирных многоэтажных жилых домов, магазинов, зданий общественного назначения, объектов инженерной инфраструктуры на территории по ул. Флотская в Бежицком р-не г. Брянска (кадастровые номера 32:28:0015301: 10, 11, 14). ВОАН «Брянск. Деснаград 1, поселение». 2022 г. Шурф 3 после засыпки. Вид с Ю.

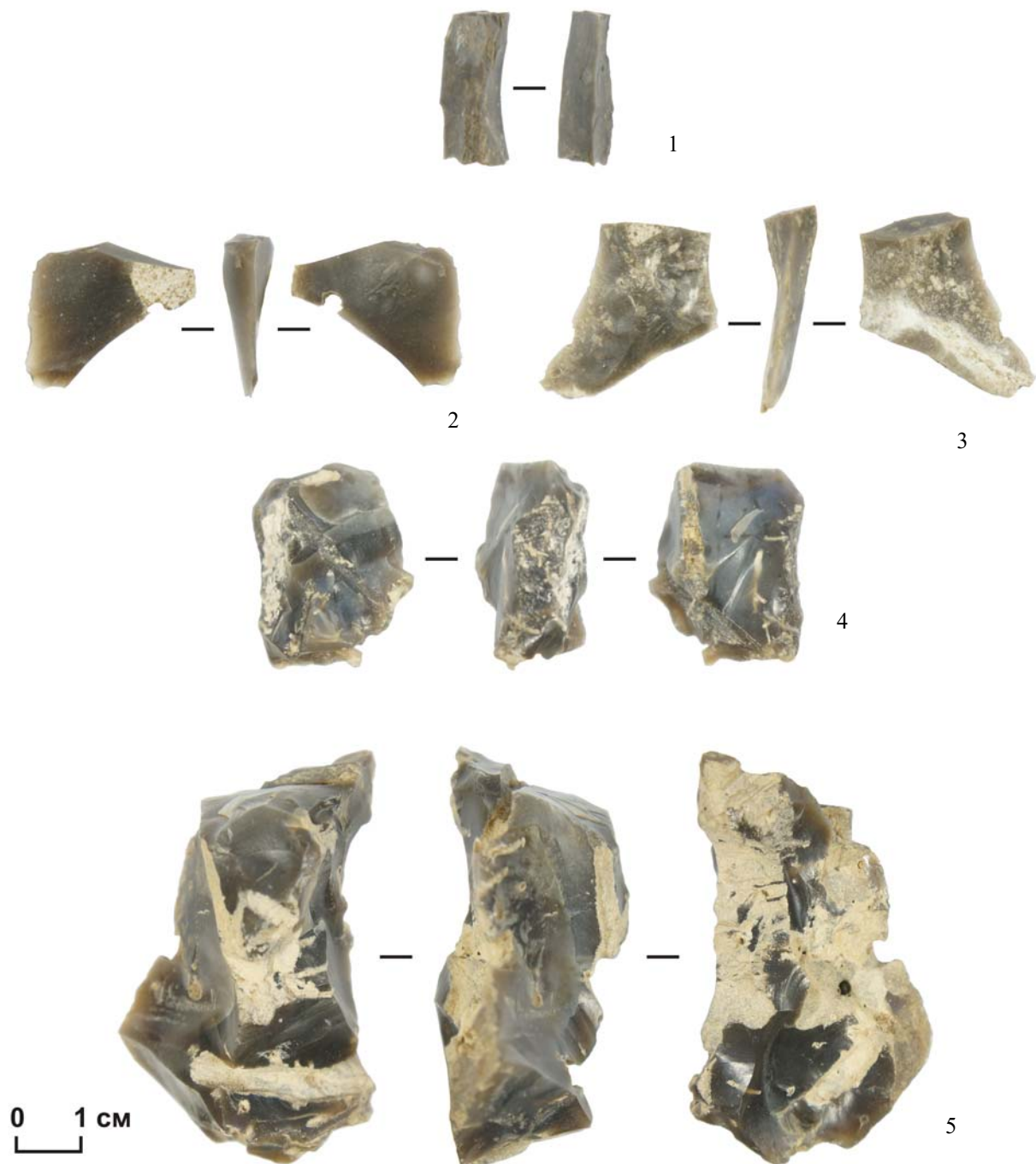


Рис. 70. Археологическое обследование земельных участков для размещения многоквартирных многоэтажных жилых домов, магазинов, зданий общественного назначения, объектов инженерной инфраструктуры на территории по ул. Флотская в Бежицком р-не г. Брянска (кадастровые номера 32:28:0015301: 10, 11, 14). ВОАН «Брянск. Деснаград 1, поселение». 2022 г. Шурф 3, пласт 1 (1), пласт 2 (2,3), пласт 3 (4,5). Изделия из кремня эпохи мезолита-неолита (IX-IV тыс. до н.э.).



Рис. 71. Археологическое обследование земельных участков для размещения многоквартирных многоэтажных жилых домов, магазинов, зданий общественного назначения, объектов инженерной инфраструктуры на территории по ул. Флотская в Бежицком р-не г. Брянска (кадастровые номера 32:28:0015301: 10, 11, 14). ВОАН «Брянск. Деснаград 1, поселение». 2022 г. Шурф 4 до начала работ. Вид с Ю.



Рис. 72. Археологическое обследование земельных участков для размещения многоквартирных многоэтажных жилых домов, магазинов, зданий общественного назначения, объектов инженерной инфраструктуры на территории по ул. Флотская в Бежицком р-не г. Брянска (кадастровые номера 32:28:0015301: 10, 11, 14). ВОАН «Брянск. Деснаград 1, поселение». 2022 г. Шурф 4 на момент консервации. Вид с З.



Рис. 73. Археологическое обследование земельных участков для размещения многоквартирных многоэтажных жилых домов, магазинов, зданий общественного назначения, объектов инженерной инфраструктуры на территории по ул. Флотская в Бежицком р-не г. Брянска (кадастровые номера 32:28:0015301: 10, 11, 14). ВОАН «Брянск. Деснаград 1, поселение». 2022 г. Шурф 4. Северный борт. Вид с Ю.



Рис. 74. Археологическое обследование земельных участков для размещения многоквартирных многоэтажных жилых домов, магазинов, зданий общественного назначения, объектов инженерной инфраструктуры на территории по ул. Флотская в Бежицком р-не г. Брянска (кадастровые номера 32:28:0015301: 10, 11, 14). ВОАН «Брянск. Деснаград 1, поселение». 2022 г. Шурф 4. Восточный борт. Вид с З.



Рис. 75. Археологическое обследование земельных участков для размещения многоквартирных многоэтажных жилых домов, магазинов, зданий общественного назначения, объектов инженерной инфраструктуры на территории по ул. Флотская в Бежицком р-не г. Брянска (кадастровые номера 32:28:0015301: 10, 11, 14). ВОАН «Брянск. Деснаград 1, поселение». 2022 г. Шурф 4. Южный борт. Вид с С.



Рис. 76. Археологическое обследование земельных участков для размещения многоквартирных многоэтажных жилых домов, магазинов, зданий общественного назначения, объектов инженерной инфраструктуры на территории по ул. Флотская в Бежицком р-не г. Брянска (кадастровые номера 32:28:0015301: 10, 11, 14). ВОАН «Брянск. Деснаград 1, поселение». 2022 г. Шурф 4. Западный борт. Вид с В.



Рис. 77. Археологическое обследование земельных участков для размещения многоквартирных многоэтажных жилых домов, магазинов, зданий общественного назначения, объектов инженерной инфраструктуры на территории по ул. Флотская в Бежицком р-не г. Брянска (кадастровые номера 32:28:0015301: 10, 11, 14). ВОАН «Брянск. Деснаград 1, поселение». 2022 г. Шурф 4 после изучения. Вид с Ю.



Рис. 78. Археологическое обследование земельных участков для размещения многоквартирных многоэтажных жилых домов, магазинов, зданий общественного назначения, объектов инженерной инфраструктуры на территории по ул. Флотская в Бежицком р-не г. Брянска (кадастровые номера 32:28:0015301: 10, 11, 14). ВОАН «Брянск. Деснаград 1, поселение». 2022 г. Шурф 4 после засыпки. Вид с Ю.




Рис. 79. Археологическое обследование земельных участков для размещения многоквартирных многоэтажных жилых домов, магазинов, зданий общественного назначения, объектов инженерной инфраструктуры на территории по ул. Флотская в Бежицком р-не г. Брянска (кадастровые номера 32:28:0015301: 10, 11, 14). ВОАН «Брянск. Деснаград 1, поселение». 2022 г. Шурф 5 до начала работ. Вид с Ю.



Рис. 80. Археологическое обследование земельных участков для размещения многоквартирных многоэтажных жилых домов, магазинов, зданий общественного назначения, объектов инженерной инфраструктуры на территории по ул. Флотская в Бежицком р-не г. Брянска (кадастровые номера 32:28:0015301: 10, 11, 14). ВОАН «Брянск. Деснаград 1, поселение». 2022 г. Шурф 5 после снятия 1 пласта. Вид с Ю.



Рис. 81. Археологическое обследование земельных участков для размещения многоквартирных многоэтажных жилых домов, магазинов, зданий общественного назначения, объектов инженерной инфраструктуры на территории по ул. Флотская в Бежицком р-не г. Брянска (кадастровые номера 32:28:0015301: 10, 11, 14). ВОАН «Брянск. Деснаград 1, поселение». 2022 г. Шурф 5 по материку. Вид с 3.



Рис. 82. Археологическое обследование земельных участков для размещения многоквартирных многоэтажных жилых домов, магазинов, зданий общественного назначения, объектов инженерной инфраструктуры на территории по ул. Флотская в Бежицком р-не г. Брянска (кадастровые номера 32:28:0015301: 10, 11, 14). ВОАН «Брянск. Деснаград 1, поселение». 2022 г. Шурф 5. Западный борт с контрольным прокопом. Вид с В.



Рис. 83. Археологическое обследование земельных участков для размещения многоквартирных многоэтажных жилых домов, магазинов, зданий общественного назначения, объектов инженерной инфраструктуры на территории по ул. Флотская в Бежицком р-не г. Брянска (кадастровые номера 32:28:0015301: 10, 11, 14). ВОАН «Брянск. Деснаград 1, поселение». 2022 г. Шурф 4. Северный борт. Вид с Ю.



Рис. 84. Археологическое обследование земельных участков для размещения многоквартирных многоэтажных жилых домов, магазинов, зданий общественного назначения, объектов инженерной инфраструктуры на территории по ул. Флотская в Бежицком р-не г. Брянска (кадастровые номера 32:28:0015301: 10, 11, 14). ВОАН «Брянск. Деснаград 1, поселение». 2022 г. Шурф 4. Восточный борт. Вид с З.



Рис. 85. Археологическое обследование земельных участков для размещения многоквартирных многоэтажных жилых домов, магазинов, зданий общественного назначения, объектов инженерной инфраструктуры на территории по ул. Флотская в Бежицком р-не г. Брянска (кадастровые номера 32:28:0015301: 10, 11, 14). ВОАН «Брянск. Деснаград 1, поселение». 2022 г. Шурф 4. Южный борт. Вид с С.



Рис. 87. Археологическое обследование земельных участков для размещения многоквартирных многоэтажных жилых домов, магазинов, зданий общественного назначения, объектов инженерной инфраструктуры на территории по ул. Флотская в Бежицком р-не г. Брянска (кадастровые номера 32:28:0015301: 10, 11, 14). ВОАН «Брянск. Деснаград 1, поселение». 2022 г. Шурф 5 после изучения. Вид с Ю.



Рис. 86. Археологическое обследование земельных участков для размещения многоквартирных многоэтажных жилых домов, магазинов, зданий общественного назначения, объектов инженерной инфраструктуры на территории по ул. Флотская в Бежицком р-не г. Брянска (кадастровые номера 32:28:0015301: 10, 11, 14). ВОАН «Брянск. Деснаград 1, поселение». 2022 г. Шурф 5 после засыпки. Вид с Ю.



Рис. 88. Археологическое обследование земельных участков для размещения многоквартирных многоэтажных жилых домов, магазинов, зданий общественного назначения, объектов инженерной инфраструктуры на территории по ул. Флотская в Бежицком р-не г. Брянска (кадастровые номера 32:28:0015301: 10, 11, 14). 2022 г. Шурф 6 до начала работ. Вид с Ю.



Рис. 89. Археологическое обследование земельных участков для размещения многоквартирных многоэтажных жилых домов, магазинов, зданий общественного назначения, объектов инженерной инфраструктуры на территории по ул. Флотская в Бежицком р-не г. Брянска (кадастровые номера 32:28:0015301: 10, 11, 14). 2022 г. Шурф 6 с контрольным прокопом. Вид с С.



Рис. 90. Археологическое обследование земельных участков для размещения многоквартирных многоэтажных жилых домов, магазинов, зданий общественного назначения, объектов инженерной инфраструктуры на территории по ул. Флотская в Бежицком р-не г. Брянска (кадастровые номера 32:28:0015301: 10, 11, 14). 2022 г. Шурф 6 после изучения. Вид с Ю.




Рис. 91. Археологическое обследование земельных участков для размещения многоквартирных многоэтажных жилых домов, магазинов, зданий общественного назначения, объектов инженерной инфраструктуры на территории по ул. Флотская в Бежицком р-не г. Брянска (кадастровые номера 32:28:0015301: 10, 11, 14). 2022 г. Шурф 6 после засыпки. Вид с Ю.



Рис. 92. Археологическое обследование земельных участков для размещения многоквартирных многоэтажных жилых домов, магазинов, зданий общественного назначения, объектов инженерной инфраструктуры на территории по ул. Флотская в Бежицком р-не г. Брянска (кадастровые номера 32:28:0015301: 10, 11, 14). ВОАН «Брянск. Деснаград 1, поселение». 2022 г. Шурф 7 до начала работ. Вид с Ю.



Рис. 93. Археологическое обследование земельных участков для размещения многоквартирных многоэтажных жилых домов, магазинов, зданий общественного назначения, объектов инженерной инфраструктуры на территории по ул. Флотская в Бежицком р-не г. Брянска (кадастровые номера 32:28:0015301: 10, 11, 14). ВОАН «Брянск. Деснаград 1, поселение». 2022 г. Шурф 7 с контрольным прокопом. Вид с В.



Рис. 94. Археологическое обследование земельных участков для размещения многоквартирных многоэтажных жилых домов, магазинов, зданий общественного назначения, объектов инженерной инфраструктуры на территории по ул. Флотская в Бежицком р-не г. Брянска (кадастровые номера 32:28:0015301: 10, 11, 14). ВОАН «Брянск. Деснаград 1, поселение». 2022 г. Шурф 7. Северный борт. Вид с Ю.



Рис. 95. Археологическое обследование земельных участков для размещения многоквартирных многоэтажных жилых домов, магазинов, зданий общественного назначения, объектов инженерной инфраструктуры на территории по ул. Флотская в Бежицком р-не г. Брянска (кадастровые номера 32:28:0015301: 10, 11, 14). ВОАН «Брянск. Деснаград 1, поселение». 2022 г. Шурф 7. Восточный борт. Вид с З.



Рис. 96. Археологическое обследование земельных участков для размещения многоквартирных многоэтажных жилых домов, магазинов, зданий общественного назначения, объектов инженерной инфраструктуры на территории по ул. Флотская в Бежицком р-не г. Брянска (кадастровые номера 32:28:0015301: 10, 11, 14). ВОАН «Брянск. Деснаград 1, поселение». 2022 г. Шурф 7. Южный борт. Вид с С.



Рис. 97. Археологическое обследование земельных участков для размещения многоквартирных многоэтажных жилых домов, магазинов, зданий общественного назначения, объектов инженерной инфраструктуры на территории по ул. Флотская в Бежицком р-не г. Брянска (кадастровые номера 32:28:0015301: 10, 11, 14). ВОАН «Брянск. Деснаград 1, поселение». 2022 г. Шурф 7. Западный борт. Вид с В.



Рис. 98. Археологическое обследование земельных участков для размещения многоквартирных многоэтажных жилых домов, магазинов, зданий общественного назначения, объектов инженерной инфраструктуры на территории по ул. Флотская в Бежицком р-не г. Брянска (кадастровые номера 32:28:0015301: 10, 11, 14). ВОАН «Брянск. Деснаград 1, поселение». 2022 г. Шурф 7 после изучения. Вид с Ю.



Рис. 99. Археологическое обследование земельных участков для размещения многоквартирных многоэтажных жилых домов, магазинов, зданий общественного назначения, объектов инженерной инфраструктуры на территории по ул. Флотская в Бежицком р-не г. Брянска (кадастровые номера 32:28:0015301: 10, 11, 14). ВОАН «Брянск. Деснаград 1, поселение». 2022 г. Шурф 7 после засыпки. Вид с Ю.




Рис. 100. Археологическое обследование земельных участков для размещения многоквартирных многоэтажных жилых домов, магазинов, зданий общественного назначения, объектов инженерной инфраструктуры на территории по ул. Флотская в Бежицком р-не г. Брянска (кадастровые номера 32:28:0015301: 10, 11, 14). ВОАН «Брянск. Деснаград 1, поселение». 2022 г. Шурф 7, пласт 3. Лепная керамика киевской культуры (III-IV вв. н.э.) (1,2). Гончарная красноглиняная керамика с зеленой поливой нового времени (XIX–нач. XX вв.) (3).



Рис. 101. Археологическое обследование земельных участков для размещения многоквартирных многоэтажных жилых домов, магазинов, зданий общественного назначения, объектов инженерной инфраструктуры на территории по ул. Флотская в Бежицком р-не г. Брянска (кадастровые номера 32:28:0015301: 10, 11, 14). 2022 г. Шурф 8 до начала работ. Вид с Ю.



Рис. 102. Археологическое обследование земельных участков для размещения многоквартирных многоэтажных жилых домов, магазинов, зданий общественного назначения, объектов инженерной инфраструктуры на территории по ул. Флотская в Бежицком р-не г. Брянска (кадастровые номера 32:28:0015301: 10, 11, 14). 2022 г. Шурф 8 с контрольным прокопом. Вид с С.



Рис. 103. Археологическое обследование земельных участков для размещения многоквартирных многоэтажных жилых домов, магазинов, зданий общественного назначения, объектов инженерной инфраструктуры на территории по ул. Флотская в Бежицком р-не г. Брянска (кадастровые номера 32:28:0015301: 10, 11, 14). 2022 г. Шурф 8 после изучения. Вид с Ю.



Рис. 104. Археологическое обследование земельных участков для размещения многоквартирных многоэтажных жилых домов, магазинов, зданий общественного назначения, объектов инженерной инфраструктуры на территории по ул. Флотская в Бежицком р-не г. Брянска (кадастровые номера 32:28:0015301: 10, 11, 14). 2022 г. Шурф 8 после засыпки. Вид с Ю.



Рис. 105. Археологическое обследование земельных участков для размещения многоквартирных многоэтажных жилых домов, магазинов, зданий общественного назначения, объектов инженерной инфраструктуры на территории по ул. Флотская в Бежицком р-не г. Брянска (кадастровые номера 32:28:0015301: 10, 11, 14). ВОАН «Брянск. Деснаград 1, поселение». 2022 г. Шурф 9 до начала работ. Вид с Ю.



Рис. 106. Археологическое обследование земельных участков для размещения многоквартирных многоэтажных жилых домов, магазинов, зданий общественного назначения, объектов инженерной инфраструктуры на территории по ул. Флотская в Бежицком р-не г. Брянска (кадастровые номера 32:28:0015301: 10, 11, 14). ВОАН «Брянск. Деснаград 1, поселение». 2022 г. Шурф 9 после снятия 1 пласта. Вид с Ю.



Рис. 107. Археологическое обследование земельных участков для размещения многоквартирных многоэтажных жилых домов, магазинов, зданий общественного назначения, объектов инженерной инфраструктуры на территории по ул. Флотская в Бежицком р-не г. Брянска (кадастровые номера 32:28:0015301: 10, 11, 14). ВОАН «Брянск. Деснаград 1, поселение». 2022 г. Шурф 9 после снятия 2 пласта. Вид с 3.



Рис. 108. Археологическое обследование земельных участков для размещения многоквартирных многоэтажных жилых домов, магазинов, зданий общественного назначения, объектов инженерной инфраструктуры на территории по ул. Флотская в Бежицком р-не г. Брянска (кадастровые номера 32:28:0015301: 10, 11, 14). ВОАН «Брянск. Деснаград 1, поселение». 2022 г. Шурф 9 по материку. Вид с В.



Рис. 109. Археологическое обследование земельных участков для размещения многоквартирных многоэтажных жилых домов, магазинов, зданий общественного назначения, объектов инженерной инфраструктуры на территории по ул. Флотская в Бежицком р-не г. Брянска (кадастровые номера 32:28:0015301: 10, 11, 14). ВОАН «Брянск. Деснаград 1, поселение». 2022 г. Шурф 9. Северный борт. Вид с Ю.



Рис. 110. Археологическое обследование земельных участков для размещения многоквартирных многоэтажных жилых домов, магазинов, зданий общественного назначения, объектов инженерной инфраструктуры на территории по ул. Флотская в Бежицком р-не г. Брянска (кадастровые номера 32:28:0015301: 10, 11, 14). ВОАН «Брянск. Деснаград 1, поселение». 2022 г. Шурф 9. Восточный борт с контрольным прокопом. Вид с З.



Рис. 111. Археологическое обследование земельных участков для размещения многоквартирных многоэтажных жилых домов, магазинов, зданий общественного назначения, объектов инженерной инфраструктуры на территории по ул. Флотская в Бежицком р-не г. Брянска (кадастровые номера 32:28:0015301: 10, 11, 14). ВОАН «Брянск. Деснаград 1, поселение». 2022 г. Шурф 9. Южный борт. Вид с С.



Рис. 112. Археологическое обследование земельных участков для размещения многоквартирных многоэтажных жилых домов, магазинов, зданий общественного назначения, объектов инженерной инфраструктуры на территории по ул. Флотская в Бежицком р-не г. Брянска (кадастровые номера 32:28:0015301: 10, 11, 14). ВОАН «Брянск. Деснаград 1, поселение». 2022 г. Шурф 9. Западный борт. Вид с В.



Рис. 113. Археологическое обследование земельных участков для размещения многоквартирных многоэтажных жилых домов, магазинов, зданий общественного назначения, объектов инженерной инфраструктуры на территории по ул. Флотская в Бежицком р-не г. Брянска (кадастровые номера 32:28:0015301: 10, 11, 14). ВОАН «Брянск. Деснаград 1, поселение». 2022 г. Шурф 9 после изучения. Вид с Ю.



Рис. 114. Археологическое обследование земельных участков для размещения многоквартирных многоэтажных жилых домов, магазинов, зданий общественного назначения, объектов инженерной инфраструктуры на территории по ул. Флотская в Бежицком р-не г. Брянска (кадастровые номера 32:28:0015301: 10, 11, 14). ВОАН «Брянск. Деснаград 1, поселение». 2022 г. Шурф 9 после засыпки. Вид с Ю.




Рис. 115. Археологическое обследование земельных участков для размещения многоквартирных многоэтажных жилых домов, магазинов, зданий общественного назначения, объектов инженерной инфраструктуры на территории по ул. Флотская в Бежицком р-не г. Брянска (кадастровые номера 32:28:0015301: 10, 11, 14). ВОАН «Брянск. Деснаград 1, поселение». 2022 г. Шурф 9, пласт 2. Изделие из кремня эпохи мезолита-неолита (IX-IV тыс. до н.э.) (1). Лепная керамика эпохи неолита (V-IV тыс. до н.э.) (2-4).



Рис. 116. Археологическое обследование земельных участков для размещения многоквартирных многоэтажных жилых домов, магазинов, зданий общественного назначения, объектов инженерной инфраструктуры на территории по ул. Флотская в Бежицком р-не г. Брянска (кадастровые номера 32:28:0015301: 10, 11, 14). 2022 г. Шурф 10 до начала работ. Вид с Ю.



Рис. 117. Археологическое обследование земельных участков для размещения многоквартирных многоэтажных жилых домов, магазинов, зданий общественного назначения, объектов инженерной инфраструктуры на территории по ул. Флотская в Бежицком р-не г. Брянска (кадастровые номера 32:28:0015301: 10, 11, 14). 2022 г. Шурф 10 с контрольным прокопом. Вид с В.



Рис. 118. Археологическое обследование земельных участков для размещения многоквартирных многоэтажных жилых домов, магазинов, зданий общественного назначения, объектов инженерной инфраструктуры на территории по ул. Флотская в Бежицком р-не г. Брянска (кадастровые номера 32:28:0015301: 10, 11, 14). 2022 г. Шурф 10 после изучения. Вид с Ю.



Рис. 119. Археологическое обследование земельных участков для размещения многоквартирных многоэтажных жилых домов, магазинов, зданий общественного назначения, объектов инженерной инфраструктуры на территории по ул. Флотская в Бежицком р-не г. Брянска (кадастровые номера 32:28:0015301: 10, 11, 14). 2022 г. Шурф 10 после засыпки. Вид с Ю.



Рис. 120. Археологическое обследование земельных участков для размещения многоквартирных многоэтажных жилых домов, магазинов, зданий общественного назначения, объектов инженерной инфраструктуры на территории по ул. Флотская в Бежицком р-не г. Брянска (кадастровые номера 32:28:0015301: 10, 11, 14). 2022 г. Шурф 11 до начала работ. Вид с Ю.



Рис. 121. Археологическое обследование земельных участков для размещения многоквартирных многоэтажных жилых домов, магазинов, зданий общественного назначения, объектов инженерной инфраструктуры на территории по ул. Флотская в Бежицком р-не г. Брянска (кадастровые номера 32:28:0015301: 10, 11, 14). 2022 г. Шурф 11 с контрольным прокопом. Вид с З.



Рис. 122. Археологическое обследование земельных участков для размещения многоквартирных многоэтажных жилых домов, магазинов, зданий общественного назначения, объектов инженерной инфраструктуры на территории по ул. Флотская в Бежицком р-не г. Брянска (кадастровые номера 32:28:0015301: 10, 11, 14). 2022 г. Шурф 11 после изучения. Вид с Ю.



Рис. 123. Археологическое обследование земельных участков для размещения многоквартирных многоэтажных жилых домов, магазинов, зданий общественного назначения, объектов инженерной инфраструктуры на территории по ул. Флотская в Бежицком р-не г. Брянска (кадастровые номера 32:28:0015301: 10, 11, 14). 2022 г. Шурф 11 после засыпки. Вид с Ю.



Рис. 124. Археологическое обследование земельных участков для размещения многоквартирных многоэтажных жилых домов, магазинов, зданий общественного назначения, объектов инженерной инфраструктуры на территории по ул. Флотская в Бежицком р-не г. Брянска (кадастровые номера 32:28:0015301: 10, 11, 14). ВОАН «Брянск. Деснаград 1, поселение». 2022 г. Шурф 12 до начала работ. Вид с Ю.



Рис. 125. Археологическое обследование земельных участков для размещения многоквартирных многоэтажных жилых домов, магазинов, зданий общественного назначения, объектов инженерной инфраструктуры на территории по ул. Флотская в Бежицком р-не г. Брянска (кадастровые номера 32:28:0015301: 10, 11, 14). ВОАН «Брянск. Деснаград 1, поселение». 2022 г. Шурф 12 после снятия 1 пласта. Вид с Ю.



Рис. 126. Археологическое обследование земельных участков для размещения многоквартирных многоэтажных жилых домов, магазинов, зданий общественного назначения, объектов инженерной инфраструктуры на территории по ул. Флотская в Бежицком р-не г. Брянска (кадастровые номера 32:28:0015301: 10, 11, 14). ВОАН «Брянск. Деснаград 1, поселение». 2022 г. Шурф 12 после снятия 2 пласта. Вид с 3.



Рис. 127. Археологическое обследование земельных участков для размещения многоквартирных многоэтажных жилых домов, магазинов, зданий общественного назначения, объектов инженерной инфраструктуры на территории по ул. Флотская в Бежицком р-не г. Брянска (кадастровые номера 32:28:0015301: 10, 11, 14). ВОАН «Брянск. Деснаград 1, поселение». 2022 г. Шурф 12 после снятия 3 пласта. Вид с 3.



Рис. 128. Археологическое обследование земельных участков для размещения многоквартирных многоэтажных жилых домов, магазинов, зданий общественного назначения, объектов инженерной инфраструктуры на территории по ул. Флотская в Бежицком р-не г. Брянска (кадастровые номера 32:28:0015301: 10, 11, 14). ВОАН «Брянск. Деснаград 1, поселение». 2022 г. Шурф 12 после снятия 4 пласта. Вид с 3.



Рис. 129. Археологическое обследование земельных участков для размещения многоквартирных многоэтажных жилых домов, магазинов, зданий общественного назначения, объектов инженерной инфраструктуры на территории по ул. Флотская в Бежицком р-не г. Брянска (кадастровые номера 32:28:0015301: 10, 11, 14). ВОАН «Брянск. Деснаград 1, поселение». 2022 г. Шурф 12 после снятия 5 пласта. Вид с 3.



Рис. 130. Археологическое обследование земельных участков для размещения многоквартирных многоэтажных жилых домов, магазинов, зданий общественного назначения, объектов инженерной инфраструктуры на территории по ул. Флотская в Бежицком р-не г. Брянска (кадастровые номера 32:28:0015301: 10, 11, 14). ВОАН «Брянск. Деснаград 1, поселение». 2022 г. Шурф 12. Северный борт. Вид с Ю.



Рис. 131. Археологическое обследование земельных участков для размещения многоквартирных многоэтажных жилых домов, магазинов, зданий общественного назначения, объектов инженерной инфраструктуры на территории по ул. Флотская в Бежицком р-не г. Брянска (кадастровые номера 32:28:0015301: 10, 11, 14). ВОАН «Брянск. Деснаград 1, поселение». 2022 г. Шурф 12. Восточный борт с контрольным прокопом. Вид с З.



Рис. 132. Археологическое обследование земельных участков для размещения многоквартирных многоэтажных жилых домов, магазинов, зданий общественного назначения, объектов инженерной инфраструктуры на территории по ул. Флотская в Бежицком р-не г. Брянска (кадастровые номера 32:28:0015301: 10, 11, 14). ВОАН «Брянск. Деснаград 1, поселение». 2022 г. Шурф 12. Южный борт. Вид с С.



Рис. 133. Археологическое обследование земельных участков для размещения многоквартирных многоэтажных жилых домов, магазинов, зданий общественного назначения, объектов инженерной инфраструктуры на территории по ул. Флотская в Бежицком р-не г. Брянска (кадастровые номера 32:28:0015301: 10, 11, 14). ВОАН «Брянск. Деснаград 1, поселение». 2022 г. Шурф 12. Западный борт. Вид с В.



Рис. 134. Археологическое обследование земельных участков для размещения многоквартирных многоэтажных жилых домов, магазинов, зданий общественного назначения, объектов инженерной инфраструктуры на территории по ул. Флотская в Бежицком р-не г. Брянска (кадастровые номера 32:28:0015301: 10, 11, 14). ВОАН «Брянск. Деснаград 1, поселение». 2022 г. Шурф 12 после изучения. Вид с Ю.



Рис. 135. Археологическое обследование земельных участков для размещения многоквартирных многоэтажных жилых домов, магазинов, зданий общественного назначения, объектов инженерной инфраструктуры на территории по ул. Флотская в Бежицком р-не г. Брянска (кадастровые номера 32:28:0015301: 10, 11, 14). ВОАН «Брянск. Деснаград 1, поселение». 2022 г. Шурф 12 после засыпки. Вид с Ю.




Рис. 136. Археологическое обследование земельных участков для размещения многоквартирных многоэтажных жилых домов, магазинов, зданий общественного назначения, объектов инженерной инфраструктуры на территории по ул. Флотская в Бежицком р-не г. Брянска (кадастровые номера 32:28:0015301: 10, 11, 14). ВОАН «Брянск. Деснаград 1, поселение». 2022 г. Шурф 12, пласт 5. Обломок глиняного грузила киевской культуры (III-IV вв. н.э.) (1). Изделие из кремня эпохи мезолита-неолита (IX-IV тыс. до н.э.) (2).



Рис. 137. Археологическое обследование земельных участков для размещения многоквартирных многоэтажных жилых домов, магазинов, зданий общественного назначения, объектов инженерной инфраструктуры на территории по ул. Флотская в Бежицком р-не г. Брянска (кадастровые номера 32:28:0015301: 10, 11, 14). ВОАН «Брянск. Деснаград 1, поселение». 2022 г. Шурф 13 до начала работ. Вид с Ю.



Рис. 138. Археологическое обследование земельных участков для размещения многоквартирных многоэтажных жилых домов, магазинов, зданий общественного назначения, объектов инженерной инфраструктуры на территории по ул. Флотская в Бежицком р-не г. Брянска (кадастровые номера 32:28:0015301: 10, 11, 14). ВОАН «Брянск. Деснаград 1, поселение». 2022 г. Шурф 13. Восточный борт с контрольным прокопом. Вид с З.



Рис. 139. Археологическое обследование земельных участков для размещения многоквартирных многоэтажных жилых домов, магазинов, зданий общественного назначения, объектов инженерной инфраструктуры на территории по ул. Флотская в Бежицком р-не г. Брянска (кадастровые номера 32:28:0015301: 10, 11, 14). ВОАН «Брянск. Деснаград 1, поселение». 2022 г. Шурф 13 после изучения. Вид с Ю.



Рис. 140. Археологическое обследование земельных участков для размещения многоквартирных многоэтажных жилых домов, магазинов, зданий общественного назначения, объектов инженерной инфраструктуры на территории по ул. Флотская в Бежицком р-не г. Брянска (кадастровые номера 32:28:0015301: 10, 11, 14). ВОАН «Брянск. Деснаград 1, поселение». 2022 г. Шурф 13 после засыпки. Вид с Ю.



Рис. 141. Археологическое обследование земельных участков для размещения многоквартирных многоэтажных жилых домов, магазинов, зданий общественного назначения, объектов инженерной инфраструктуры на территории по ул. Флотская в Бежицком р-не г. Брянска (кадастровые номера 32:28:0015301: 10, 11, 14). 2022 г. Шурф 14 до начала работ. Вид с Ю.



Рис. 142. Археологическое обследование земельных участков для размещения многоквартирных многоэтажных жилых домов, магазинов, зданий общественного назначения, объектов инженерной инфраструктуры на территории по ул. Флотская в Бежицком р-не г. Брянска (кадастровые номера 32:28:0015301: 10, 11, 14). 2022 г. Шурф 14 с контрольным прокопом. Вид с З.



Рис. 143. Археологическое обследование земельных участков для размещения многоквартирных многоэтажных жилых домов, магазинов, зданий общественного назначения, объектов инженерной инфраструктуры на территории по ул. Флотская в Бежицком р-не г. Брянска (кадастровые номера 32:28:0015301: 10, 11, 14). 2022 г. Шурф 14 после изучения. Вид с Ю.



Рис. 144. Археологическое обследование земельных участков для размещения многоквартирных многоэтажных жилых домов, магазинов, зданий общественного назначения, объектов инженерной инфраструктуры на территории по ул. Флотская в Бежицком р-не г. Брянска (кадастровые номера 32:28:0015301: 10, 11, 14). 2022 г. Шурф 14 после засыпки. Вид с Ю.



Рис. 145. Археологическое обследование земельных участков для размещения многоквартирных многоэтажных жилых домов, магазинов, зданий общественного назначения, объектов инженерной инфраструктуры на территории по ул. Флотская в Бежицком р-не г. Брянска (кадастровые номера 32:28:0015301: 10, 11, 14). 2022 г. Шурф 15 до начала работ. Вид с Ю.



Рис. 146. Археологическое обследование земельных участков для размещения многоквартирных многоэтажных жилых домов, магазинов, зданий общественного назначения, объектов инженерной инфраструктуры на территории по ул. Флотская в Бежицком р-не г. Брянска (кадастровые номера 32:28:0015301: 10, 11, 14). 2022 г. Шурф 15 с контрольным прокопом. Вид с З.



Рис. 147. Археологическое обследование земельных участков для размещения многоквартирных многоэтажных жилых домов, магазинов, зданий общественного назначения, объектов инженерной инфраструктуры на территории по ул. Флотская в Бежицком р-не г. Брянска (кадастровые номера 32:28:0015301: 10, 11, 14). 2022 г. Шурф 15 после изучения. Вид с Ю.



Рис. 148. Археологическое обследование земельных участков для размещения многоквартирных многоэтажных жилых домов, магазинов, зданий общественного назначения, объектов инженерной инфраструктуры на территории по ул. Флотская в Бежицком р-не г. Брянска (кадастровые номера 32:28:0015301: 10, 11, 14). 2022 г. Шурф 15 после засыпки. Вид с Ю.



Рис. 149. Археологическое обследование земельных участков для размещения многоквартирных многоэтажных жилых домов, магазинов, зданий общественного назначения, объектов инженерной инфраструктуры на территории по ул. Флотская в Бежицком р-не г. Брянска (кадастровые номера 32:28:0015301: 10, 11, 14). 2022 г. Шурф 16 до начала работ. Вид с Ю.



Рис. 150. Археологическое обследование земельных участков для размещения многоквартирных многоэтажных жилых домов, магазинов, зданий общественного назначения, объектов инженерной инфраструктуры на территории по ул. Флотская в Бежицком р-не г. Брянска (кадастровые номера 32:28:0015301: 10, 11, 14). 2022 г. Шурф 16 с контрольным прокопом. Вид с З.



Рис. 151. Археологическое обследование земельных участков для размещения многоквартирных многоэтажных жилых домов, магазинов, зданий общественного назначения, объектов инженерной инфраструктуры на территории по ул. Флотская в Бежицком р-не г. Брянска (кадастровые номера 32:28:0015301: 10, 11, 14). 2022 г. Шурф 16 после изучения. Вид с Ю.



Рис. 152. Археологическое обследование земельных участков для размещения многоквартирных многоэтажных жилых домов, магазинов, зданий общественного назначения, объектов инженерной инфраструктуры на территории по ул. Флотская в Бежицком р-не г. Брянска (кадастровые номера 32:28:0015301: 10, 11, 14). 2022 г. Шурф 16 после засыпки. Вид с Ю.



Рис. 153. Археологическое обследование земельных участков для размещения многоквартирных многоэтажных жилых домов, магазинов, зданий общественного назначения, объектов инженерной инфраструктуры на территории по ул. Флотская в Бежицком р-не г. Брянска (кадастровые номера 32:28:0015301: 10, 11, 14). 2022 г. Шурф 17 до начала работ. Вид с Ю.



Рис. 154. Археологическое обследование земельных участков для размещения многоквартирных многоэтажных жилых домов, магазинов, зданий общественного назначения, объектов инженерной инфраструктуры на территории по ул. Флотская в Бежицком р-не г. Брянска (кадастровые номера 32:28:0015301: 10, 11, 14). 2022 г. Шурф 17 с контрольным прокопом. Вид с З.



Рис. 155. Археологическое обследование земельных участков для размещения многоквартирных многоэтажных жилых домов, магазинов, зданий общественного назначения, объектов инженерной инфраструктуры на территории по ул. Флотская в Бежицком р-не г. Брянска (кадастровые номера 32:28:0015301: 10, 11, 14). 2022 г. Шурф 17 после изучения. Вид с Ю.



Рис. 156. Археологическое обследование земельных участков для размещения многоквартирных многоэтажных жилых домов, магазинов, зданий общественного назначения, объектов инженерной инфраструктуры на территории по ул. Флотская в Бежицком р-не г. Брянска (кадастровые номера 32:28:0015301: 10, 11, 14). 2022 г. Шурф 17 после засыпки. Вид с Ю.



Рис. 157. Археологическое обследование земельных участков для размещения многоквартирных многоэтажных жилых домов, магазинов, зданий общественного назначения, объектов инженерной инфраструктуры на территории по ул. Флотская в Бежицком р-не г. Брянска (кадастровые номера 32:28:0015301: 10, 11, 14). 2022 г. Шурф 18 до начала работ. Вид с Ю.



Рис. 158. Археологическое обследование земельных участков для размещения многоквартирных многоэтажных жилых домов, магазинов, зданий общественного назначения, объектов инженерной инфраструктуры на территории по ул. Флотская в Бежицком р-не г. Брянска (кадастровые номера 32:28:0015301: 10, 11, 14). 2022 г. Шурф 18 с контрольным прокопом. Вид с С.



Рис. 159. Археологическое обследование земельных участков для размещения многоквартирных многоэтажных жилых домов, магазинов, зданий общественного назначения, объектов инженерной инфраструктуры на территории по ул. Флотская в Бежицком р-не г. Брянска (кадастровые номера 32:28:0015301: 10, 11, 14). 2022 г. Шурф 18 после изучения. Вид с Ю.




Рис. 160. Археологическое обследование земельных участков для размещения многоквартирных многоэтажных жилых домов, магазинов, зданий общественного назначения, объектов инженерной инфраструктуры на территории по ул. Флотская в Бежицком р-не г. Брянска (кадастровые номера 32:28:0015301: 10, 11, 14). 2022 г. Шурф 18 после засыпки. Вид с Ю.



Рис. 161. Археологическое обследование земельных участков для размещения многоквартирных многоэтажных жилых домов, магазинов, зданий общественного назначения, объектов инженерной инфраструктуры на территории по ул. Флотская в Бежицком р-не г. Брянска (кадастровые номера 32:28:0015301: 10, 11, 14). 2022 г. Шурф 19 до начала работ. Вид с Ю.



Рис. 162. Археологическое обследование земельных участков для размещения многоквартирных многоэтажных жилых домов, магазинов, зданий общественного назначения, объектов инженерной инфраструктуры на территории по ул. Флотская в Бежицком р-не г. Брянска (кадастровые номера 32:28:0015301: 10, 11, 14). 2022 г. Шурф 19 с контрольным прокопом. Вид с З.



Рис. 163. Археологическое обследование земельных участков для размещения многоквартирных многоэтажных жилых домов, магазинов, зданий общественного назначения, объектов инженерной инфраструктуры на территории по ул. Флотская в Бежицком р-не г. Брянска (кадастровые номера 32:28:0015301: 10, 11, 14). 2022 г. Шурф 19 после изучения. Вид с З.



Рис. 164. Археологическое обследование земельных участков для размещения многоквартирных многоэтажных жилых домов, магазинов, зданий общественного назначения, объектов инженерной инфраструктуры на территории по ул. Флотская в Бежицком р-не г. Брянска (кадастровые номера 32:28:0015301: 10, 11, 14). 2022 г. Шурф 19 после засыпки. Вид с Ю.



Рис. 165. Археологическое обследование земельных участков для размещения многоквартирных многоэтажных жилых домов, магазинов, зданий общественного назначения, объектов инженерной инфраструктуры на территории по ул. Флотская в Бежицком р-не г. Брянска (кадастровые номера 32:28:0015301: 10, 11, 14). 2022 г. Шурф 20 до начала работ. Вид с Ю.



Рис. 166. Археологическое обследование земельных участков для размещения многоквартирных многоэтажных жилых домов, магазинов, зданий общественного назначения, объектов инженерной инфраструктуры на территории по ул. Флотская в Бежицком р-не г. Брянска (кадастровые номера 32:28:0015301: 10, 11, 14). 2022 г. Шурф 20 с контрольным прокопом. Вид с С.



Рис. 167. Археологическое обследование земельных участков для размещения многоквартирных многоэтажных жилых домов, магазинов, зданий общественного назначения, объектов инженерной инфраструктуры на территории по ул. Флотская в Бежицком р-не г. Брянска (кадастровые номера 32:28:0015301: 10, 11, 14). 2022 г. Шурф 20 после изучения. Вид с Ю.



Рис. 168. Археологическое обследование земельных участков для размещения многоквартирных многоэтажных жилых домов, магазинов, зданий общественного назначения, объектов инженерной инфраструктуры на территории по ул. Флотская в Бежицком р-не г. Брянска (кадастровые номера 32:28:0015301: 10, 11, 14). 2022 г. Шурф 20 после засыпки. Вид с Ю.



Рис. 169. Археологическое обследование земельных участков для размещения многоквартирных многоэтажных жилых домов, магазинов, зданий общественного назначения, объектов инженерной инфраструктуры на территории по ул. Флотская в Бежицком р-не г. Брянска (кадастровые номера 32:28:0015301: 10, 11, 14). 2022 г. Шурф 21 до начала работ. Вид с Ю.



Рис. 170. Археологическое обследование земельных участков для размещения многоквартирных многоэтажных жилых домов, магазинов, зданий общественного назначения, объектов инженерной инфраструктуры на территории по ул. Флотская в Бежицком р-не г. Брянска (кадастровые номера 32:28:0015301: 10, 11, 14). 2022 г. Шурф 21 с контрольным прокопом. Вид с С.



Рис. 171. Археологическое обследование земельных участков для размещения многоквартирных многоэтажных жилых домов, магазинов, зданий общественного назначения, объектов инженерной инфраструктуры на территории по ул. Флотская в Бежицком р-не г. Брянска (кадастровые номера 32:28:0015301: 10, 11, 14). 2022 г. Шурф 21 после изучения. Вид с Ю.



Рис. 172. Археологическое обследование земельных участков для размещения многоквартирных многоэтажных жилых домов, магазинов, зданий общественного назначения, объектов инженерной инфраструктуры на территории по ул. Флотская в Бежицком р-не г. Брянска (кадастровые номера 32:28:0015301: 10, 11, 14). 2022 г. Шурф 21 после засыпки. Вид с Ю.



Рис. 173. Археологическое обследование земельных участков для размещения многоквартирных многоэтажных жилых домов, магазинов, зданий общественного назначения, объектов инженерной инфраструктуры на территории по ул. Флотская в Бежицком р-не г. Брянска (кадастровые номера 32:28:0015301: 10, 11, 14). 2022 г. Шурф 22 до начала работ. Вид с Ю.



Рис. 174. Археологическое обследование земельных участков для размещения многоквартирных многоэтажных жилых домов, магазинов, зданий общественного назначения, объектов инженерной инфраструктуры на территории по ул. Флотская в Бежицком р-не г. Брянска (кадастровые номера 32:28:0015301: 10, 11, 14). 2022 г. Шурф 22 с контрольным прокопом. Вид с С.



Рис. 175. Археологическое обследование земельных участков для размещения многоквартирных многоэтажных жилых домов, магазинов, зданий общественного назначения, объектов инженерной инфраструктуры на территории по ул. Флотская в Бежицком р-не г. Брянска (кадастровые номера 32:28:0015301: 10, 11, 14). 2022 г. Шурф 22 после изучения. Вид с Ю.



Рис. 176. Археологическое обследование земельных участков для размещения многоквартирных многоэтажных жилых домов, магазинов, зданий общественного назначения, объектов инженерной инфраструктуры на территории по ул. Флотская в Бежицком р-не г. Брянска (кадастровые номера 32:28:0015301: 10, 11, 14). 2022 г. Шурф 22 после засыпки. Вид с Ю.



Рис. 177. Археологическое обследование земельных участков для размещения многоквартирных многоэтажных жилых домов, магазинов, зданий общественного назначения, объектов инженерной инфраструктуры на территории по ул. Флотская в Бежицком р-не г. Брянска (кадастровые номера 32:28:0015301: 10, 11, 14). 2022 г. Шурф 23 до начала работ. Вид с Ю.



Рис. 178. Археологическое обследование земельных участков для размещения многоквартирных многоэтажных жилых домов, магазинов, зданий общественного назначения, объектов инженерной инфраструктуры на территории по ул. Флотская в Бежицком р-не г. Брянска (кадастровые номера 32:28:0015301: 10, 11, 14). 2022 г. Шурф 23 с контрольным прокопом. Вид с С.



Рис. 179. Археологическое обследование земельных участков для размещения многоквартирных многоэтажных жилых домов, магазинов, зданий общественного назначения, объектов инженерной инфраструктуры на территории по ул. Флотская в Бежицком р-не г. Брянска (кадастровые номера 32:28:0015301: 10, 11, 14). 2022 г. Шурф 23 после изучения. Вид с Ю.



Рис. 180. Археологическое обследование земельных участков для размещения многоквартирных многоэтажных жилых домов, магазинов, зданий общественного назначения, объектов инженерной инфраструктуры на территории по ул. Флотская в Бежицком р-не г. Брянска (кадастровые номера 32:28:0015301: 10, 11, 14). 2022 г. Шурф 23 после засыпки. Вид с Ю.



Рис. 181. Археологическое обследование земельных участков для размещения многоквартирных многоэтажных жилых домов, магазинов, зданий общественного назначения, объектов инженерной инфраструктуры на территории по ул. Флотская в Бежицком р-не г. Брянска (кадастровые номера 32:28:0015301: 10, 11, 14). 2022 г. Шурф 24 до начала работ. Вид с Ю.



Рис. 182. Археологическое обследование земельных участков для размещения многоквартирных многоэтажных жилых домов, магазинов, зданий общественного назначения, объектов инженерной инфраструктуры на территории по ул. Флотская в Бежицком р-не г. Брянска (кадастровые номера 32:28:0015301: 10, 11, 14). 2022 г. Шурф 24 с контрольным прокопом. Вид с С.



Рис. 183. Археологическое обследование земельных участков для размещения многоквартирных многоэтажных жилых домов, магазинов, зданий общественного назначения, объектов инженерной инфраструктуры на территории по ул. Флотская в Бежицком р-не г. Брянска (кадастровые номера 32:28:0015301: 10, 11, 14). 2022 г. Шурф 24 после изучения. Вид с Ю.



Рис. 184. Археологическое обследование земельных участков для размещения многоквартирных многоэтажных жилых домов, магазинов, зданий общественного назначения, объектов инженерной инфраструктуры на территории по ул. Флотская в Бежицком р-не г. Брянска (кадастровые номера 32:28:0015301: 10, 11, 14). 2022 г. Шурф 24 после засыпки. Вид с Ю.



Рис. 185. Археологическое обследование земельных участков для размещения многоквартирных многоэтажных жилых домов, магазинов, зданий общественного назначения, объектов инженерной инфраструктуры на территории по ул. Флотская в Бежицком р-не г. Брянска (кадастровые номера 32:28:0015301: 10, 11, 14). 2022 г. Шурф 25 до начала работ. Вид с Ю.



Рис. 186. Археологическое обследование земельных участков для размещения многоквартирных многоэтажных жилых домов, магазинов, зданий общественного назначения, объектов инженерной инфраструктуры на территории по ул. Флотская в Бежицком р-не г. Брянска (кадастровые номера 32:28:0015301: 10, 11, 14). 2022 г. Шурф 25 с контрольным прокопом. Вид с З.



Рис. 187. Археологическое обследование земельных участков для размещения многоквартирных многоэтажных жилых домов, магазинов, зданий общественного назначения, объектов инженерной инфраструктуры на территории по ул. Флотская в Бежицком р-не г. Брянска (кадастровые номера 32:28:0015301: 10, 11, 14). 2022 г. Шурф 25 после изучения. Вид с З.



Рис. 188. Археологическое обследование земельных участков для размещения многоквартирных многоэтажных жилых домов, магазинов, зданий общественного назначения, объектов инженерной инфраструктуры на территории по ул. Флотская в Бежицком р-не г. Брянска (кадастровые номера 32:28:0015301: 10, 11, 14). 2022 г. Шурф 25 после засыпки. Вид с Ю.



Рис. 189. Археологическое обследование земельных участков для размещения многоквартирных многоэтажных жилых домов, магазинов, зданий общественного назначения, объектов инженерной инфраструктуры на территории по ул. Флотская в Бежицком р-не г. Брянска (кадастровые номера 32:28:0015301: 10, 11, 14). 2022 г. Шурф 26 до начала работ. Вид с Ю.



Рис. 190. Археологическое обследование земельных участков для размещения многоквартирных многоэтажных жилых домов, магазинов, зданий общественного назначения, объектов инженерной инфраструктуры на территории по ул. Флотская в Бежицком р-не г. Брянска (кадастровые номера 32:28:0015301: 10, 11, 14). 2022 г. Шурф 26 с контрольным прокопом. Вид с З.



Рис. 191. Археологическое обследование земельных участков для размещения многоквартирных многоэтажных жилых домов, магазинов, зданий общественного назначения, объектов инженерной инфраструктуры на территории по ул. Флотская в Бежицком р-не г. Брянска (кадастровые номера 32:28:0015301: 10, 11, 14). 2022 г. Шурф 26 после изучения. Вид с Ю.



Рис. 192. Археологическое обследование земельных участков для размещения многоквартирных многоэтажных жилых домов, магазинов, зданий общественного назначения, объектов инженерной инфраструктуры на территории по ул. Флотская в Бежицком р-не г. Брянска (кадастровые номера 32:28:0015301: 10, 11, 14). 2022 г. Шурф 26 после засыпки. Вид с Ю.



Рис. 193. Археологическое обследование земельных участков для размещения многоквартирных многоэтажных жилых домов, магазинов, зданий общественного назначения, объектов инженерной инфраструктуры на территории по ул. Флотская в Бежицком р-не г. Брянска (кадастровые номера 32:28:0015301: 10, 11, 14). 2022 г. Шурф 27 до начала работ. Вид с Ю.



Рис. 194. Археологическое обследование земельных участков для размещения многоквартирных многоэтажных жилых домов, магазинов, зданий общественного назначения, объектов инженерной инфраструктуры на территории по ул. Флотская в Бежицком р-не г. Брянска (кадастровые номера 32:28:0015301: 10, 11, 14). 2022 г. Шурф 27 с контрольным прокопом. Вид с В.



Рис. 195. Археологическое обследование земельных участков для размещения многоквартирных многоэтажных жилых домов, магазинов, зданий общественного назначения, объектов инженерной инфраструктуры на территории по ул. Флотская в Бежицком р-не г. Брянска (кадастровые номера 32:28:0015301: 10, 11, 14). 2022 г. Шурф 27 после изучения. Вид с Ю.



Рис. 196. Археологическое обследование земельных участков для размещения многоквартирных многоэтажных жилых домов, магазинов, зданий общественного назначения, объектов инженерной инфраструктуры на территории по ул. Флотская в Бежицком р-не г. Брянска (кадастровые номера 32:28:0015301: 10, 11, 14). 2022 г. Шурф 27 после засыпки. Вид с Ю.



Рис. 197. Археологическое обследование земельных участков для размещения многоквартирных многоэтажных жилых домов, магазинов, зданий общественного назначения, объектов инженерной инфраструктуры на территории по ул. Флотская в Бежицком р-не г. Брянска (кадастровые номера 32:28:0015301: 10, 11, 14). 2022 г. Шурф 28 до начала работ. Вид с Ю.



Рис. 198. Археологическое обследование земельных участков для размещения многоквартирных многоэтажных жилых домов, магазинов, зданий общественного назначения, объектов инженерной инфраструктуры на территории по ул. Флотская в Бежицком р-не г. Брянска (кадастровые номера 32:28:0015301: 10, 11, 14). 2022 г. Шурф 28 с контрольным прокопом. Вид с Ю.



Рис. 199. Археологическое обследование земельных участков для размещения многоквартирных многоэтажных жилых домов, магазинов, зданий общественного назначения, объектов инженерной инфраструктуры на территории по ул. Флотская в Бежицком р-не г. Брянска (кадастровые номера 32:28:0015301: 10, 11, 14). 2022 г. Шурф 28 после изучения. Вид с Ю.



Рис. 200. Археологическое обследование земельных участков для размещения многоквартирных многоэтажных жилых домов, магазинов, зданий общественного назначения, объектов инженерной инфраструктуры на территории по ул. Флотская в Бежицком р-не г. Брянска (кадастровые номера 32:28:0015301: 10, 11, 14). 2022 г. Шурф 28 после засыпки. Вид с Ю.



Рис. 201. Археологическое обследование земельных участков для размещения многоквартирных многоэтажных жилых домов, магазинов, зданий общественного назначения, объектов инженерной инфраструктуры на территории по ул. Флотская в Бежицком р-не г. Брянска (кадастровые номера 32:28:0015301: 10, 11, 14). 2022 г. Шурф 29 до начала работ. Вид с Ю.



Рис. 202. Археологическое обследование земельных участков для размещения многоквартирных многоэтажных жилых домов, магазинов, зданий общественного назначения, объектов инженерной инфраструктуры на территории по ул. Флотская в Бежицком р-не г. Брянска (кадастровые номера 32:28:0015301: 10, 11, 14). 2022 г. Шурф 29 с контрольным прокопом. Вид с В.



Рис. 203. Археологическое обследование земельных участков для размещения многоквартирных многоэтажных жилых домов, магазинов, зданий общественного назначения, объектов инженерной инфраструктуры на территории по ул. Флотская в Бежицком р-не г. Брянска (кадастровые номера 32:28:0015301: 10, 11, 14). 2022 г. Шурф 29 после изучения. Вид с Ю.



Рис. 204. Археологическое обследование земельных участков для размещения многоквартирных многоэтажных жилых домов, магазинов, зданий общественного назначения, объектов инженерной инфраструктуры на территории по ул. Флотская в Бежицком р-не г. Брянска (кадастровые номера 32:28:0015301: 10, 11, 14). 2022 г. Шурф 29 после засыпки. Вид с Ю.



Рис. 205. Археологическое обследование земельных участков для размещения многоквартирных многоэтажных жилых домов, магазинов, зданий общественного назначения, объектов инженерной инфраструктуры на территории по ул. Флотская в Бежицком р-не г. Брянска (кадастровые номера 32:28:0015301: 10, 11, 14). 2022 г. Шурф 30 до начала работ. Вид с Ю.



Рис. 206. Археологическое обследование земельных участков для размещения многоквартирных многоэтажных жилых домов, магазинов, зданий общественного назначения, объектов инженерной инфраструктуры на территории по ул. Флотская в Бежицком р-не г. Брянска (кадастровые номера 32:28:0015301: 10, 11, 14). 2022 г. Шурф 30 с контрольным прокопом. Вид с В.



Рис. 207. Археологическое обследование земельных участков для размещения многоквартирных многоэтажных жилых домов, магазинов, зданий общественного назначения, объектов инженерной инфраструктуры на территории по ул. Флотская в Бежицком р-не г. Брянска (кадастровые номера 32:28:0015301: 10, 11, 14). 2022 г. Шурф 30 после изучения. Вид с Ю.



Рис. 208. Археологическое обследование земельных участков для размещения многоквартирных многоэтажных жилых домов, магазинов, зданий общественного назначения, объектов инженерной инфраструктуры на территории по ул. Флотская в Бежицком р-не г. Брянска (кадастровые номера 32:28:0015301: 10, 11, 14). 2022 г. Шурф 30 после засыпки. Вид с Ю.



Рис. 209. Археологическое обследование земельных участков для размещения многоквартирных многоэтажных жилых домов, магазинов, зданий общественного назначения, объектов инженерной инфраструктуры на территории по ул. Флотская в Бежицком р-не г. Брянска (кадастровые номера 32:28:0015301: 10, 11, 14). 2022 г. Шурф 31 до начала работ. Вид с Ю.



Рис. 210. Археологическое обследование земельных участков для размещения многоквартирных многоэтажных жилых домов, магазинов, зданий общественного назначения, объектов инженерной инфраструктуры на территории по ул. Флотская в Бежицком р-не г. Брянска (кадастровые номера 32:28:0015301: 10, 11, 14). 2022 г. Шурф 31 с контрольным прокопом. Вид с Ю.



Рис. 211. Археологическое обследование земельных участков для размещения многоквартирных многоэтажных жилых домов, магазинов, зданий общественного назначения, объектов инженерной инфраструктуры на территории по ул. Флотская в Бежицком р-не г. Брянска (кадастровые номера 32:28:0015301: 10, 11, 14). 2022 г. Шурф 31 после изучения. Вид с Ю.



Рис. 212. Археологическое обследование земельных участков для размещения многоквартирных многоэтажных жилых домов, магазинов, зданий общественного назначения, объектов инженерной инфраструктуры на территории по ул. Флотская в Бежицком р-не г. Брянска (кадастровые номера 32:28:0015301: 10, 11, 14). 2022 г. Шурф 31 после засыпки. Вид с Ю.



Рис. 213. Археологическое обследование земельных участков для размещения многоквартирных многоэтажных жилых домов, магазинов, зданий общественного назначения, объектов инженерной инфраструктуры на территории по ул. Флотская в Бежицком р-не г. Брянска (кадастровые номера 32:28:0015301: 10, 11, 14). 2022 г. Шурф 32 до начала работ. Вид с Ю.



Рис. 214. Археологическое обследование земельных участков для размещения многоквартирных многоэтажных жилых домов, магазинов, зданий общественного назначения, объектов инженерной инфраструктуры на территории по ул. Флотская в Бежицком р-не г. Брянска (кадастровые номера 32:28:0015301: 10, 11, 14). 2022 г. Шурф 32 с контрольным прокопом. Вид с Ю.



Рис. 215. Археологическое обследование земельных участков для размещения многоквартирных многоэтажных жилых домов, магазинов, зданий общественного назначения, объектов инженерной инфраструктуры на территории по ул. Флотская в Бежицком р-не г. Брянска (кадастровые номера 32:28:0015301: 10, 11, 14). 2022 г. Шурф 32 после изучения. Вид с Ю.



Рис. 216. Археологическое обследование земельных участков для размещения многоквартирных многоэтажных жилых домов, магазинов, зданий общественного назначения, объектов инженерной инфраструктуры на территории по ул. Флотская в Бежицком р-не г. Брянска (кадастровые номера 32:28:0015301: 10, 11, 14). 2022 г. Шурф 32 после засыпки. Вид с Ю.



Рис. 217. Археологическое обследование земельных участков для размещения многоквартирных многоэтажных жилых домов, магазинов, зданий общественного назначения, объектов инженерной инфраструктуры на территории по ул. Флотская в Бежицком р-не г. Брянска (кадастровые номера 32:28:0015301: 10, 11, 14). 2022 г. Шурф 33 до начала работ. Вид с Ю.



Рис. 218. Археологическое обследование земельных участков для размещения многоквартирных многоэтажных жилых домов, магазинов, зданий общественного назначения, объектов инженерной инфраструктуры на территории по ул. Флотская в Бежицком р-не г. Брянска (кадастровые номера 32:28:0015301: 10, 11, 14). 2022 г. Шурф 33 с контрольным прокопом. Вид с С.



Рис. 219. Археологическое обследование земельных участков для размещения многоквартирных многоэтажных жилых домов, магазинов, зданий общественного назначения, объектов инженерной инфраструктуры на территории по ул. Флотская в Бежицком р-не г. Брянска (кадастровые номера 32:28:0015301: 10, 11, 14). 2022 г. Шурф 33 после изучения. Вид с Ю.



Рис. 220. Археологическое обследование земельных участков для размещения многоквартирных многоэтажных жилых домов, магазинов, зданий общественного назначения, объектов инженерной инфраструктуры на территории по ул. Флотская в Бежицком р-не г. Брянска (кадастровые номера 32:28:0015301: 10, 11, 14). 2022 г. Шурф 33 после засыпки. Вид с Ю.

Приложение В Копия Открытого листа


Министерство культуры Российской Федерации

ОТКРЫТЫЙ ЛИСТ

№ 1751-2022

Настоящий открытый лист выдан:

Никитину Александру Петровичу

паспорт 2012 № 550355
(серия номер паспорта)

на право проведения археологических полевых работ
на земельных участках по проектированию автодороги на территории вблизи автомобильной дороги Р-92
«Калуга — Перемышль — Белев — Орел» в районе д. Паиково в границах кадастрового квартала
57:10:0020101 в Орловском районе Орловской области; в зоне строительства газопровода к объекту «Дом
церковного причта» в районе ПС «Западная» на земельном участке с кадастровым номером
48:19:6050102:2546 по ул. Черокманова; газопровода к объекту «Нежилое здание» на земельном участке
с кадастровым номером 48:19:0000000:5054 по ул. Привокзальной, зд. 1, стр. 1; газопровода к объекту
«Комплекс зданий» на земельном участке с кадастровым номером 48:19:6350109:2 по ул. Новолитецкой,
д. 1 в г. Ельце Липецкой области; технологического присоединения ЭПУ
по ул. Коммунальная/Железнодорожная, д. 86А/126 в г. Тамбове Тамбовской области; строительства
автомобильной дороги подъездная дорога к Нововоронежской АЭС-2 — х. Осинки в Каширском и Лискинском
районах; автомобильной дороги «Воронеж — Нововоронеж — СНТ «Незабудка» в Новоусманском
и Каширском районах Воронежской области; на земельных участках с кадастровыми номерами
32:28:0015301: 23, 31, 21, 10, 11, 27, 29, 14 для размещения многоквартирных жилых домов на территории
по ул. Флотской в г. Брянске Брянской области.

(место проведения археологических полевых работ)

На основании открытого листа

Никитин Александр Петрович
(Ф.И.О.)

имеет право производить следующие археологические полевые работы:
**археологические разведки с осуществлением локальных земляных работ на указанной
территории в целях выявления объектов археологического наследия, уточнения
сведений о них и планирования мероприятий по обеспечению их сохранности.**

Передача права на проведение археологических полевых работ по данному открытому
листу другому лицу запрещается.

Срок действия открытого листа: с 19 июля 2022 г. по 30 июня 2023 г.

Дата принятия решения о предоставлении открытого листа: 19 июля 2022 г.

Первый заместитель Министра
(должность)

(подпись)

С.Г.Обрывалин
(Ф.И.О.)

Дата 19 июля 2022 г.

М.П.

027278

РОССИЙСКАЯ ФЕДЕРАЦИЯ



УПРАВЛЕНИЕ ПО ОХРАНЕ И СОХРАНЕНИЮ ИСТОРИКО-КУЛЬТУРНОГО НАСЛЕДИЯ БРЯНСКОЙ ОБЛАСТИ

ул. Фокина, д. 31, г. Брянск, 241050

Тел. / факс 67-50-57, E-mail: uikn32@yandex.ru

ОКПО 02884457, ОГРН 1163256057513, ИНН/КПП 3257042953/325701001

20.04.2022 № 12/784
на № 314и от 20.04.2022

Начальнику управления по
строительству и развитию
территории города Брянска
Т. В. Волковой

Уважаемая Татьяна Владимировна!

Управление по охране и сохранению историко-культурного наследия Брянской области сообщает, что памятник археологии «Селище Первомайское» не внесен в Единый государственный реестр объектов культурного наследия (памятников истории и культуры) народов Российской Федерации, а также в перечень выявленных объектов культурного наследия Брянской области.

Подтверждение наличия (отсутствия) объекта археологии «Селище Первомайское» в границах проектируемой территории возможно только путем проведения историко-культурной экспертизы в порядке, установленном Федеральным законом от 25 июня 2002г. №73-ФЗ «Об объектах культурного наследия (памятниках истории и культуры) народов Российской Федерации».

Начальник управления

К.В. Волков

Исп. Т.А. Донченко
тел. 64-42-19